

N° de l'arrêté **2022 - 7066**

**Arrêté de voirie Réf. AV - 2022 0601 - DISR
Portant Permission de voirie
sur les D17 au PR 0+0008 et D907 B127 au PR 0+0015
commune de Sorgues
en agglomération**

La Présidente du Conseil départemental

- VU la demande en date du 11/08/2022 par laquelle AZUR CONNECT sollicite l'autorisation d'occupation du domaine public et la réalisation de travaux pour la réparation d'un réseau de fibre optique,
- VU le code général des collectivités territoriales
- VU le code de la voirie routière
- VU la délibération n° 2019-471 du 21 juin 2019 du Conseil départemental de Vaucluse approuvant le règlement de voirie départementale
- VU la délibération n° 2015-1089 du 18 décembre 2015 relative à la redevance pour l'occupation du domaine public par les réseaux de télécommunications électroniques
- VU l'arrêté de la Présidente du Conseil départemental n° 2022-2821 du 30 mars 2022 portant délégation de signature à Monsieur Patrice LIONS, Chef de l'agence routière de Carpentras, et en cas d'absence ou d'empêchement à Monsieur Patrick MUS, Adjoint au Chef de l'agence routière de Carpentras
- VU l'état des lieux

ARRÊTE

Article 1 – Autorisation

Le bénéficiaire est autorisé :

- à occuper le domaine public des D17 au PR 0+0008 et D907 B127 au PR 0+0015, Commune de Sorgues, et,
- à exécuter l'ouverture de deux tranchées sur une longueur de 1ml,
- à exécuter les travaux de réparation de deux points bloquants sur réseau de fibre optique et sur fourreaux en PHD.

à charge pour lui de se conformer aux dispositions des articles ci-après.

L'ayant droit de cette permission se doit d'en faire porter connaissance à toutes les entreprises intervenantes

Article 2 - Prescriptions techniques

Les deux tranchées seront refermées conformément aux fiches jointes au présent arrêté, trottoir, accotement et bordures seront reconstitué à l'identique.

Si le marquage horizontal en rive ou en axe est endommagé, il devra être reconstitué à l'identique.

Si ces dispositions ne sont pas respectées, l'entreprise devra effectuer à ses frais tous travaux jugés nécessaire à la remise à l'identique par le gestionnaire du domaine public.

Dépôt de matériaux :

Après accord du gestionnaire de la route, les matériaux et matériels nécessaires à la réalisation des travaux autorisés par le présent arrêté pourront être déposés sur les dépendances de la voie (accotement...).

Les déblais de chantier non utilisés provenant des travaux seront évacués et transportés en décharge autorisée à recevoir les matériaux extraits par les soins du bénéficiaire de la présente autorisation ou de l'entreprise chargée d'exécuter les travaux.

En aucun cas ce dépôt ne pourra se prolonger pour une durée supérieure à celle des travaux prévue dans le présent arrêté. Les dépendances devront être rétablies dans leur état initial.

Article 3 – Sécurité et signalisation de chantier

Deux mois avant le début des travaux, l'entreprise chargée de leur exécution devra demander un arrêté de circulation auprès du gestionnaire de la voie en faisant référence à la présente autorisation et à son numéro.

La présente autorisation ne dispense pas le bénéficiaire des autres procédures règlementaires à effectuer préalablement à l'engagement des travaux, notamment la Déclaration des Travaux (DT), la Déclaration d'Intention de Commencement de Travaux (DICT).

Article 4 – Préparation, implantation, ouverture de chantier, contrôles, réception et récolement

Préparation, implantation, ouverture de chantier

Avant exécution, les travaux feront l'objet d'un piquetage avec le représentant de l'agence routière départementale gestionnaire de la route.

Agence routière de Carpentras
3001 chemin de Saint Gens
84200 Carpentras
Tél : 04 90 67 99 80
agencerroutierecarpentras@vaucluse.fr

Une semaine avant le démarrage des travaux, le bénéficiaire devra remettre : les fiches techniques des matériaux utilisés

Les travaux devront être réalisés entre le 29/08/2022 et le 02/09/2022.

Contrôles, réception et récolement

Pendant les travaux, le bénéficiaire fera exécuter les contrôles permettant de garantir au gestionnaire de la voie l'implantation des ouvrages, la profondeur de pose des réseaux, la qualité des matériaux utilisés et la conformité de leur mise en œuvre dans les règles de l'art, les normes et spécifications demandées par la présente autorisation. Les résultats de ces contrôles seront communiqués au gestionnaire de la voie lors de la constatation de fin de chantier.

Le gestionnaire de la voie se réserve le droit de faire exécuter des contrôles complémentaires, pendant ou après les travaux, pour s'assurer de la bonne exécution des ouvrages et en particulier de la qualité des matériaux de remblai et de leur mise en œuvre. Les ouvrages non conformes devront être repris aux frais du bénéficiaire.

Le bénéficiaire informera le gestionnaire de la voie de l'achèvement des travaux et lui demandera la constatation de fin de chantier. La conformité des travaux sera contrôlée par le gestionnaire de la voie, notamment au vu des résultats des contrôles effectués, de la remise en état des lieux et de la sécurité de circulation après travaux.

L'intervenant établira et tiendra à disposition du gestionnaire de voirie des plans de récolement de ses installations de classe A, géoréférencés conformément à la réglementation en vigueur, et rattachés en planimétrie à la zone Lambert 93 et en altimétrie au système NGF-IGN69. Ils seront fournis sous forme dématérialisée.

La communication de ces plans au gestionnaire de la voie devra intervenir dans les trois mois suivant sa demande.

Article 5 – Responsabilité et délai de garantie

La durée de garantie est de un an à compter du procès-verbal d'achèvement des travaux établi sans réserve par le gestionnaire de la voirie départementale et communication des contrôles demandés dans le cadre de la permission de voirie ou accord technique.

Le gestionnaire se devra d'entretenir l'ouvrage implanté sur les dépendances domaniales, à charge pour lui de solliciter auprès du gestionnaire de la voie l'autorisation d'intervenir pour procéder à cet entretien.

Son titulaire est responsable, tant vis-à-vis de la collectivité représentée par le signataire que vis-à-vis des tiers, des accidents de toute nature qui pourraient résulter de la réalisation de ses travaux ou de l'installation de ses biens mobiliers.

Dans le cas où l'exécution de l'autorisation ne serait pas conforme aux prescriptions techniques définies précédemment, le bénéficiaire sera mis en demeure de remédier aux malfaçons, dans un délai au terme duquel le gestionnaire de la voirie se substituera à lui. Les frais de cette intervention seront à la charge du bénéficiaire et récupérés par l'administration comme en matière de contributions directes.

Les droits des tiers sont et demeurent expressément réservés.

Article 6 – Validité et renouvellement de l'arrêté - Remise en état des lieux

Cette autorisation est délivrée à titre personnel et ne peut être cédée.

Elle est délivrée à titre précaire et révocable, et ne confère aucun droit réel à son titulaire : elle peut être retirée à tout moment pour des raisons de gestion de voirie sans qu'il puisse résulter, pour ce dernier, de droit à indemnité.

Elle est consentie, en ce qui concerne l'occupation de la dépendance domaniale pour une durée de 15 ans à compter de la date donnée pour le commencement de son exécution.

En cas de révocation de l'autorisation, ou au terme de sa validité en cas de non renouvellement, son bénéficiaire sera tenu, si les circonstances l'exigent, de remettre les lieux dans leur état primitif dans le délai d'un mois à compter de la révocation ou du terme de l'autorisation.

Passé ce délai, en cas d'inexécution, un procès-verbal sera dressé à son encontre, et la remise en état des lieux sera exécutée d'office aux frais du bénéficiaire de la présente autorisation.

Le gestionnaire de voirie se réserve le droit de demander le déplacement des ouvrages autorisés, aux frais de l'occupant du domaine public routier, dès lors que des travaux sur la chaussée ou ses dépendances le nécessiteront.

Fait à Carpentras, le **22 AOUT 2022**
Pour la Présidente et par délégation

Le Chef d'Agence
Patrice LIONS

Annexes:

Tranchées - fiche 6 tranchée hors chaussée sous accotement revêtu ou trottoir
Tranchées - fiche 7 tranchée hors chaussée sous accotement non revêtu

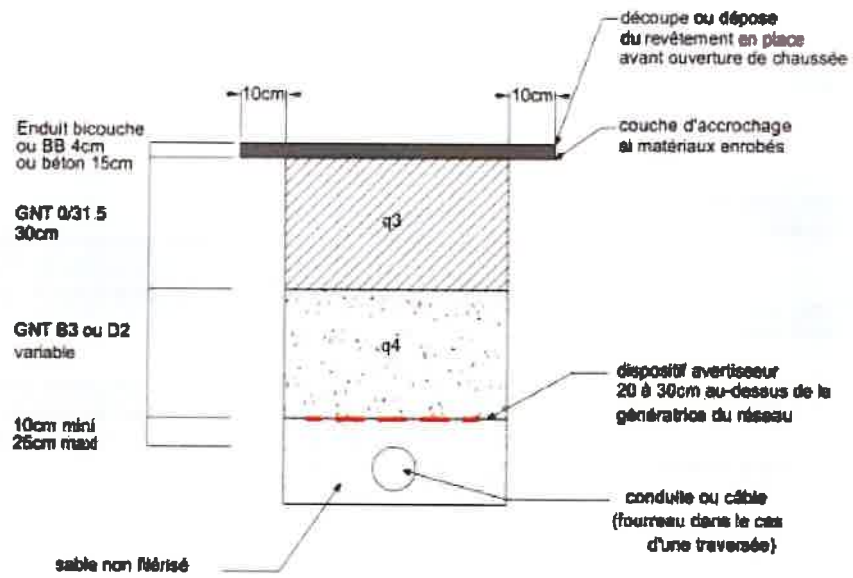
Diffusion :

- Madame Françoise CUTAIA (AZUR CONNECT)
- M. le Directeur Départemental des Territoires
- Monsieur le Maire de la commune de SORGUES
- M. le Directeur des Interventions et de la Sécurité Routière
- M. le Chef de l'Agence de CARPENTRAS

Le présent arrêté peut faire l'objet d'un recours auprès du tribunal administratif de Nîmes, dans un délai de 2 mois à partir de sa notification. Le tribunal administratif peut être aussi saisi par l'application informatique "Télérecours Citoyens" accessible par le site internet www.telerecours.fr. Conformément aux dispositions de la loi n° 2018-493 du 20 juin 2018 relative à la protection des données personnelles, le bénéficiaire est informé qu'il dispose d'un droit d'accès, de rectification, d'effacement ou de demande de limitation de traitement des données qu'il peut exercer, pour les informations le concernant, auprès de la collectivité signataire du présent document.

FICHE N° 6

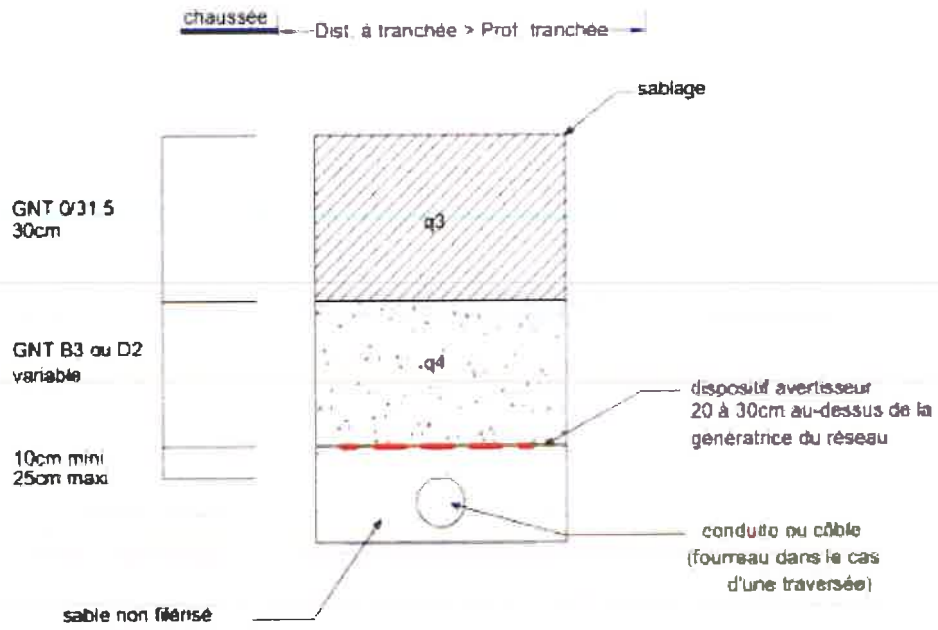
TRANCHEE HORS CHAUSSEE - SOUS ACCOTEMENT REVETU (ou TROTTOIR)



q3, q4 = qualité de compactage

FICHE N° 7

TRANCHEE HORS CHAUSSEE ≥ 30 cm - SOUS ACCOTEMENT NON REVETU



q3, q4 = qualité de compactage



CONSEIL DEPARTEMENTAL DE VAUCLUSE
Direction des Interventions et de la Sécurité Routière
Agence de PERTUIS
Centre routier du PAYS D'AIGUES
N° de l'arrêté 2022-7069

Publié le
22 août 2022
Département de
Vaucluse

République Française

Arrêté Réf.AV - 2022 0593 - DISR Portant ALIGNEMENT

La Présidente du Conseil départemental

- VU la demande en date du 13/07/2022 (réf : REF. 5921056) par laquelle KINAXiA demeurant 80 route des Lucioles Bâtiment C 06560 Sophia Antipolis sollicite l'alignement individuel délimitant le domaine public routier, sur la D135 du PR 7+0585 au PR 8+0249 des parcelles 0046 0047 0048 1303 section A SAINT MEDARD, sur la commune de La Tour-d'Aigues située hors agglomération.
- VU la loi 82-213 du 02 mars 1982 modifiée relative aux droits et libertés des communes, des départements et des régions,
- VU la loi n° 83-8 du 07 janvier 1983 modifiée relative à la répartition des compétences entre les communes, les départements, les régions et l'Etat,
- VU le code général des collectivités territoriales,
- VU le code de la voirie routière, et notamment les articles L112-1 à L112-8,
- VU le code général des Propriétés des Personnes Publiques et notamment l'article L3111.1,
- VU la délibération n° 2019-471 du 21 juin 2019 du Conseil départemental approuvant le règlement de voirie départemental
- VU l'arrêté de la Présidente du Conseil départemental n° 2022-729 du 7 février 2022 portant délégation de signature à Monsieur Christophe LAURIOL, Directeur Général Adjoint en charge du Pôle Aménagement
- VU l'état des lieux,

ARRÊTE

Article 1 : Alignement

L'alignement de fait de la D135 du PR 7+0585 au PR 8+0249 des parcelles 0046 0047 0048 1303 section A SAINT MEDARD, sur la commune de La Tour-d'Aigues est défini par la limite située à 2,50 mètres du bord de la chaussée.

Article 2 : Dispositions diverses

Si des travaux de construction de clôture et de plantation de haies vives sont envisagés à la suite de la délivrance de cet arrêté, le bénéficiaire prendra attache auprès du service gestionnaire de la voirie départementale. Ces travaux seront effectués en prenant en compte les dispositions des articles 27, 33 et 34 du règlement de voirie départemental.

L'exécution de ces travaux devra faire l'objet en cas d'intervention sur ou depuis le domaine public et quatre semaines avant leur commencement, d'une demande d'arrêté de circulation auprès du gestionnaire de la voirie départementale.

Article 3 : Responsabilité

La présente autorisation ne dispense pas le bénéficiaire des autres procédures réglementaires à effectuer

préalablement à l'engagement des travaux, notamment la Déclaration des Travaux (DT), la Déclaration d'Intention de Commencement de Travaux (DICT), la demande d'un arrêté de circulation.

Les droits des tiers sont et demeurent expressément réservés.

Article 4 : Autres formalités

Le présent arrêté ne dispense pas le bénéficiaire de procéder, si nécessaire, aux formalités d'urbanisme prévues par le code de l'urbanisme notamment dans ses articles L421-1 et suivants, ou autres formalités spécifiques liées aux travaux envisagés.

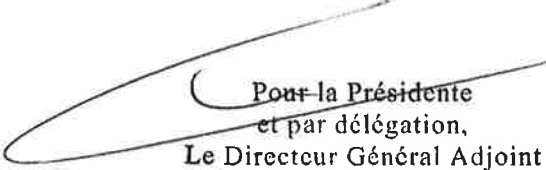
Article 5 : Validité et renouvellement de l'arrêté

Le présent arrêté devra être utilisé dans le délai de UN an à compter du jour de sa délivrance et ceci si aucune modification des lieux n'est intervenue sur cette période. A défaut, une nouvelle demande devra être effectuée.

Article 6 : Délai de recours

Le présent arrêté peut faire l'objet d'un recours auprès du tribunal administratif de Nîmes, dans un délai de 2 mois à partir de sa notification. Le tribunal administratif peut être aussi saisi par l'application informatique "Télérecours Citoyens" accessible par le site internet www.telerecours.fr

Fait à Avignon, le 22 AOÛT 2022
Pour la Présidente et par délégation


Pour la Présidente
et par délégation,
Le Directeur Général Adjoint
Pôle Aménagement
Christophe LAURIOL

Annexe :

Plan de délimitation du domaine public

Diffusion :

- . KINAXIA (KINAXiA)
- . Monsieur le Maire de la commune de LA TOUR-D'AIGUES
- . Monsieur Gigi ASANDEI (ARD PERTUIS)

- . M. le Chef de l' Agence de PERTUIS

Vous pouvez consulter le règlement de voirie sur le lien suivant :

http://www.vaucluse.fr/fileadmin/Documents_PDF/Nos_services/Routes/2019/Règlement_de_voirie_departemental/Règlement_de_voirie_departemental.pdf

Conformément aux dispositions de la loi n°2018-493 du 20 juin 2018 relative à la protection des données personnelles, le bénéficiaire est informé qu'il dispose d'un droit d'accès, de rectification, d'effacement ou de demande de limitation de traitement des données qu'il peut exercer, pour les informations le concernant, auprès de la collectivité signataire du présent document.



80 Route des Lucioles
Espaces de Sophia, bâtiment C
06560 Sophia Antipolis
Tel : 04 22 32 56 36
Fax : 04 84 25 27 40
Mail : secretariat@urba06.fr



P1

08112493/42416/0084/C4 1/2
D.977615389333156702

Conseil général Avignon 84000
Service routier
Rue Viala
84909 AVIGNON CEDEX 9

Sophia Antipolis, le 6 juillet 2022

Objet : Demande de Certificat / Réf. 5921056

Madame, Monsieur,

Pouvez-vous, s'il vous plaît, nous faire parvenir le plus rapidement possible le certificat suivant :

- Alignement

Pour le bien cadastré :

A0006 - 99925m², A0007 - 2490m², A0008 - 90810m², A0046 - 4600m², A0047 - 1380m², A0048 - 26910m²,
A0052 - 14180m², A0053 - 2010m², A1248 - 247m², A1295 - 930m², A1296 - 440m², A1297 - 16000m², A1298
- 960m², A1299 - 65m², A1300 - 7815m², A1301 - 10285m², A1302 - 730m², A1303 - 109090m², A1304 -
50m², A1305 - 435m², A1306 - 2427m², A1307 - 225m², A1308 - 93m², A1309 - 8m²

Route d'Ansois

lieu-dit Saint-Médard

84240 La Tour-d'Aigues

Vous remerciant par avance, je vous prie d'agréer, Madame, Monsieur, l'expression de mes sentiments distingués.

Le service urbanisme

Conseil départemental
de Vaucluse

08 JUL 2022

SERVICE DES COURRIERS
ET COURRIELS

COURRIER ARRIVÉ LE :

13 JUL. 2022

Service IMMOBILIER



Département
Vaucluse

Commune :
Tour-d'Algues

PLAN DE SITUATION

Le plan visualisé sur cet extrait est géré par le centre des
impôts fonciers suivants :

CENTRE DES IMPOTS FONCIER - AVIGNON
CITE ADMINISTRATIVE BP 91088
84097 AVIGNON CEDEX 9
Tél : 04 90 27 71 91
CDIF.AVIGNON@DGFIP.FINANCES.GOUV.FR

Section : A
Feuille : 000 A 01

Date d'édition : 6 juillet 2022
(fuseau horaire de Paris)

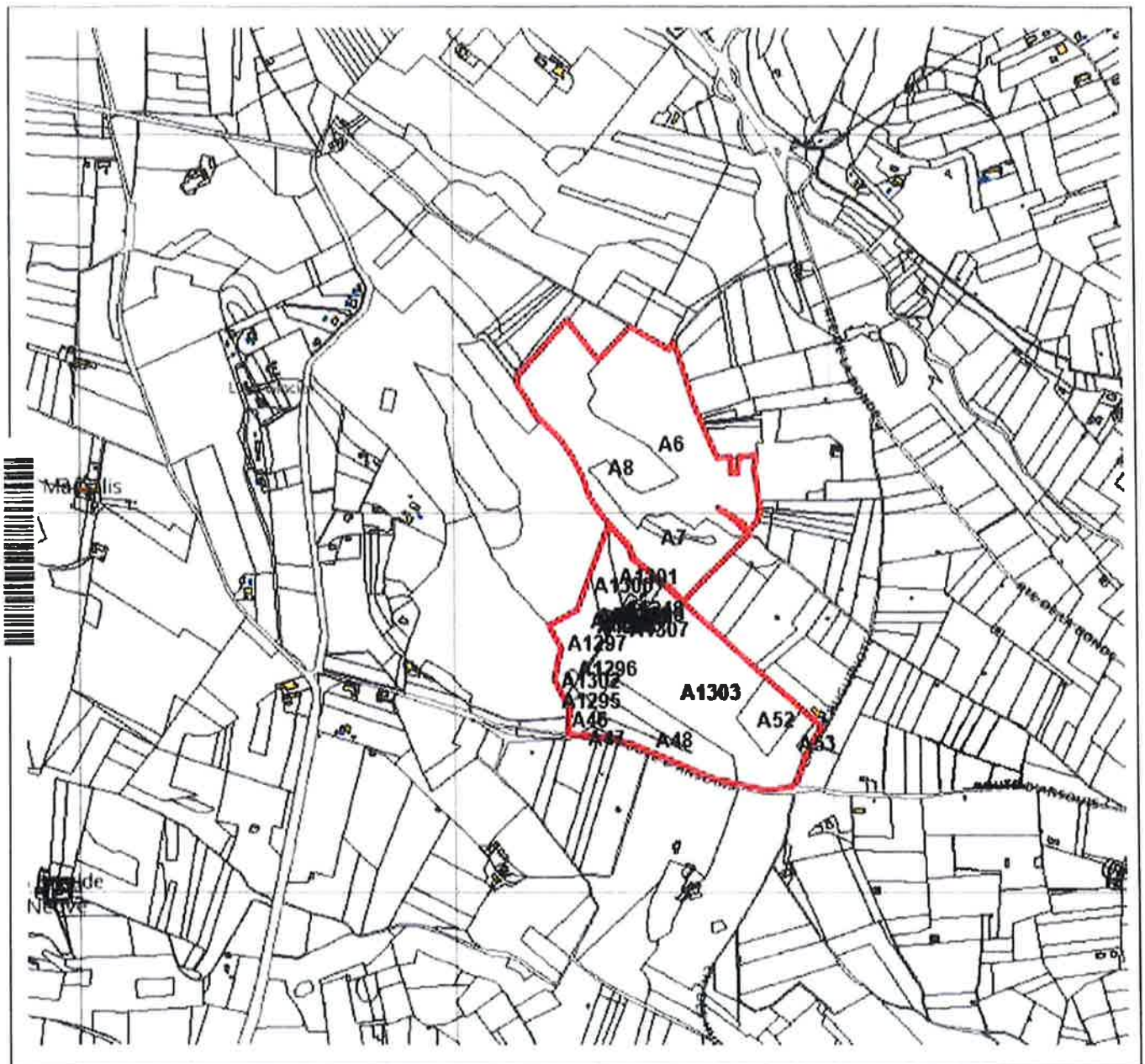
Coordonnées en projection : RGF93CC44

Cet extrait vous est délivré par :

Preventimmo

Sur base de données OpenData mises à disposition par
Etatlab à l'adresse suivante :

[https://www.data.gouv.fr/fr/
datasets/cadastre/](https://www.data.gouv.fr/fr/datasets/cadastre/)





7+585 7+610 7+732 8+118 8+245

D135

N° de l'arrêté *2022-7070*

**Arrêté de voirie Réf. AV - 2022 0595 - DISR
Portant Permission de voirie
sur la D973 du PR 68+0900 au PR 69+0425
commune de Mirabeau
en et hors agglomération**

La Présidente du Conseil départemental

- VU la demande en date du 16/08/2022 par laquelle SIVOM DURANCE LUBERON sollicite l'autorisation d'occupation du domaine public et la réalisation de travaux pour le renouvellement d'une canalisation d'eau potable,
- VU le code général des collectivités territoriales
- VU le code de la voirie routière
- VU la délibération n° 2019-471 du 21 juin 2019 du Conseil départemental de Vaucluse approuvant le règlement de voirie départementale
- VU l'arrêté de la Présidente du Conseil départemental n° 2022-729 du 7 février 2022 portant délégation de signature à Monsieur Christophe LAURIOL, Directeur Général Adjoint en charge du Pôle Aménagement
- VU l'état des lieux

ARRÊTE

Article 1 : Autorisation

Le bénéficiaire est autorisé :

- à occuper le domaine public de la D973 du PR 68+0900 au PR 69+0425 et,
- à exécuter les travaux du renouvellement d'une canalisation d'eau potable sous l'accotement, sous la chaussée, sur une longueur de 540 ml, diamètre de 100 mm (fonte)

à charge pour lui de se conformer aux dispositions des articles ci-après.

L'ayant droit de cette permission se doit d'en faire porter connaissance à toutes les entreprises intervenantes.

Article 2 – Prescriptions techniques

Réalisation de tranchées sous accotement

La génératrice supérieure de la conduite sera placée à 0,80 mètre au minimum au-dessous du niveau supérieur de l'accotement. La tranchée sera réalisée à une distance minimale du bord de la chaussée au moins égale à sa profondeur. Cette distance sera au minimum de 0,80 mètre.
Les tranchées seront réalisées notamment à la trancheuse ou par tout matériel performant.

Le remblayage de la tranchée sera effectué conformément à la fiche technique annexée au présent arrêté : Tranchées - fiche 7 tranchée hors chaussée sous accotement non revêtu. Il sera réalisé dans les mêmes conditions que pour les chaussées toutes les fois que la distance entre le bord de la chaussée et le bord de la tranchée, sera en accord avec le signataire, inférieure à la profondeur de la tranchée.

Un grillage avertisseur sera mis en place à environ 0,30 mètre au-dessus de la canalisation.

Dans le cas d'accotement stabilisé un revêtement de surface devra être mis en place de manière identique à ce qui existait auparavant.

Réalisation de tranchée sous chaussée

La génératrice supérieure de la conduite la plus haute sera placée à au moins 0,80 mètre au-dessous du niveau supérieur de la chaussée.

Le découpage des chaussées devra être exécuté à la scie à disque, à la bêche mécanique, à la roue tronçonneuse ou à la lame vibrante ou en cas de tranchées étroites, à la trancheuse ou par tout autre matériel performant.

Les tranchées transversales, lorsque le fonçage n'est pas obligatoire, seront réalisées par demi-chaussée et avec un angle de 70° par rapport à l'axe de la chaussée.

Un grillage avertisseur sera mis en place à environ 0,30 mètre au-dessus de la canalisation.

Le remblayage de la tranchée, ainsi que la réfection définitive de la chaussée, seront réalisés conformément à la fiche technique annexée au présent arrêté : Tranchées - fiche 3 tranchée sous chaussée trafic moyen

Si le marquage horizontal en rive ou en axe est endommagé, il devra être reconstitué à l'identique.

Dispositions spéciales pour les tranchées sous chaussée :

Un épaulement devra être fait suivant la fiche technique jointe. Pour une meilleure tenue du revêtement, une couche d'accrochage à l'émulsion de bitume sera mise en place. Un joint d'étanchéité sera réalisé à la jonction avec le béton bitumeux.

Dépôt de matériaux :

Après accord du gestionnaire de la route, les matériaux et matériels nécessaires à la réalisation des travaux autorisés par le présent arrêté pourront être déposés sur les dépendances de la voie (accotement...).

Les déblais de chantier non utilisés provenant des travaux seront évacués et transportés en décharge autorisée à recevoir les matériaux extraits par les soins du bénéficiaire de la présente autorisation ou de l'entreprise chargée d'exécuter les travaux.

En aucun cas ce dépôt ne pourra se prolonger pour une durée supérieure à celle des travaux prévue dans le présent arrêté. Les dépendances devront être rétablies dans leur état initial.

Article 3 – Préparation, implantation, ouverture de chantier, contrôles, réception et récolement

Préparation, implantation, ouverture de chantier

Avant exécution, les travaux feront l'objet d'un piquetage avec le représentant de l'agence routière départementale gestionnaire de la voie.

Agence routière de Pertuis
352 avenue de Verdun
84120 Pertuis
Tél : 04 90 68 89 04
agencerroutierpertuis@vaucluse.fr

Une semaine avant le démarrage des travaux, le bénéficiaire devra remettre : les fiches techniques des matériaux utilisés, la formulation des enrobés

Les travaux devront être réalisés dans un délai d'un an à compter de la délivrance de la présente autorisation.

Contrôles, réception et récolement

Pendant les travaux, le bénéficiaire fera exécuter les contrôles permettant de garantir au gestionnaire de la voie l'implantation des ouvrages, la profondeur de pose des réseaux, la qualité des matériaux utilisés et la conformité de leur mise en œuvre dans les règles de l'art, les normes et les spécifications demandées par la présente autorisation. Les résultats de ces contrôles seront communiqués au gestionnaire de la voie lors de la constatation de fin de chantier.

Le gestionnaire de la voie se réserve le droit de faire exécuter des contrôles complémentaires, pendant ou après les travaux, pour s'assurer de la bonne exécution des ouvrages et en particulier de la qualité des matériaux de remblai et de leur mise en œuvre. Les ouvrages non conformes devront être repris aux frais du bénéficiaire.

Le bénéficiaire informera le gestionnaire de la voie de l'achèvement des travaux et lui demandera la constatation de fin de chantier. La conformité des travaux sera contrôlée par le gestionnaire de la voie, notamment au vu des résultats des contrôles effectués, de la remise en état des lieux et de la sécurité de circulation après travaux.

L'intervenant établira et tiendra à disposition du gestionnaire de voirie un ou des plans de récolement de ses installations de classe A, géoréférencés conformément à la réglementation en vigueur, et rattachés en planimétrie à la zone Lambert 93 et en altimétrie au système NGF-IGN69. Ils seront fournis sous forme dématérialisée.

La communication de ces plans au gestionnaire de la voie devra intervenir dans les trois mois suivant sa demande.

Article 4 – Sécurité et signalisation de chantier

Deux mois avant le début des travaux, l'entreprise chargée de leur exécution devra demander un arrêté de circulation auprès du gestionnaire de la voie en faisant référence à la présente autorisation et à son numéro.

La présente autorisation ne dispense pas le bénéficiaire des autres procédures réglementaires à effectuer préalablement à l'engagement des travaux, notamment la Déclaration des Travaux (DT), la Déclaration d'Intention de Commencement de Travaux (DICT).

Article 5 – Responsabilité et délai de garantie

Le délai de garantie sera réputé expiré après un délai de 1 an suivant la réception des travaux demandés par le bénéficiaire et qui sera faite par le gestionnaire de la voie après achèvement des travaux. Pendant ce délai, le bénéficiaire sera tenu d'assurer un entretien permanent de la chaussée définitivement reconstituée.

A défaut de communication des résultats de contrôles, ce délai est porté à 3 ans.

Il se devra d'entretenir l'ouvrage implanté sur les dépendances domaniales, à charge pour lui de solliciter auprès du gestionnaire de la voie l'autorisation d'intervenir pour procéder à cet entretien.

Son titulaire est responsable, tant vis-à-vis de la collectivité représentée par le signataire que vis-à-vis des tiers, des accidents de toute nature qui pourraient résulter de la réalisation de ces travaux ou de l'installation de ses biens mobiliers.

Dans le cas où l'exécution de l'autorisation ne serait pas conforme aux prescriptions techniques définies précédemment, le bénéficiaire sera mis en demeure de remédier aux malfaçons, dans un délai au terme duquel le gestionnaire de la voirie se substituera à lui. Les frais de cette intervention seront à la charge du bénéficiaire et récupérés par l'administration comme en matière de contributions directes.

Les droits des tiers sont et demeurent expressément réservés.

Article 6 – Validité et renouvellement de l'arrêté - Remise en état des lieux

Cette autorisation est délivrée à titre personnel et ne peut être cédée.

Elle est délivrée à titre précaire et révocable, et ne confère aucun droit réel à son titulaire : elle peut être retirée à tout moment pour des raisons de gestion de voirie sans qu'il puisse résulter, pour ce dernier, de droit à indemnité.


Elle est consentie, en ce qui concerne l'occupation de la dépendance domaniale pour une durée de 15 ans à compter de la date donnée pour le commencement de son exécution.

En cas de révocation de l'autorisation, ou au terme de sa validité en cas de non renouvellement, son bénéficiaire sera tenu, si les circonstances l'exigent, de remettre les lieux dans leur état primitif dans le délai d'un mois à compter de la révocation ou du terme de l'autorisation.

Passé ce délai, en cas d'inexécution, un procès-verbal sera dressé à son encontre, et la remise en état des lieux sera exécutée d'office aux frais du bénéficiaire de la présente autorisation.

Le gestionnaire de voirie se réserve le droit de demander le déplacement des ouvrages autorisés, aux frais de l'occupant du domaine public routier, dès lors que des travaux sur la chaussée ou ses dépendances le nécessiteront.

Fait à Avignon, le 22 AOÛT 2022
Pour la Présidente et par délégation


Pour la Présidente
et par délégation,
Le Directeur Général Adjoint
Pôle Aménagement
Christophe LAURIOL

Annexes:

Tranchées - fiche 3 tranchée sous chaussée trafic moyen
Tranchées - fiche 7 tranchée hors chaussée sous accotement non revêtu

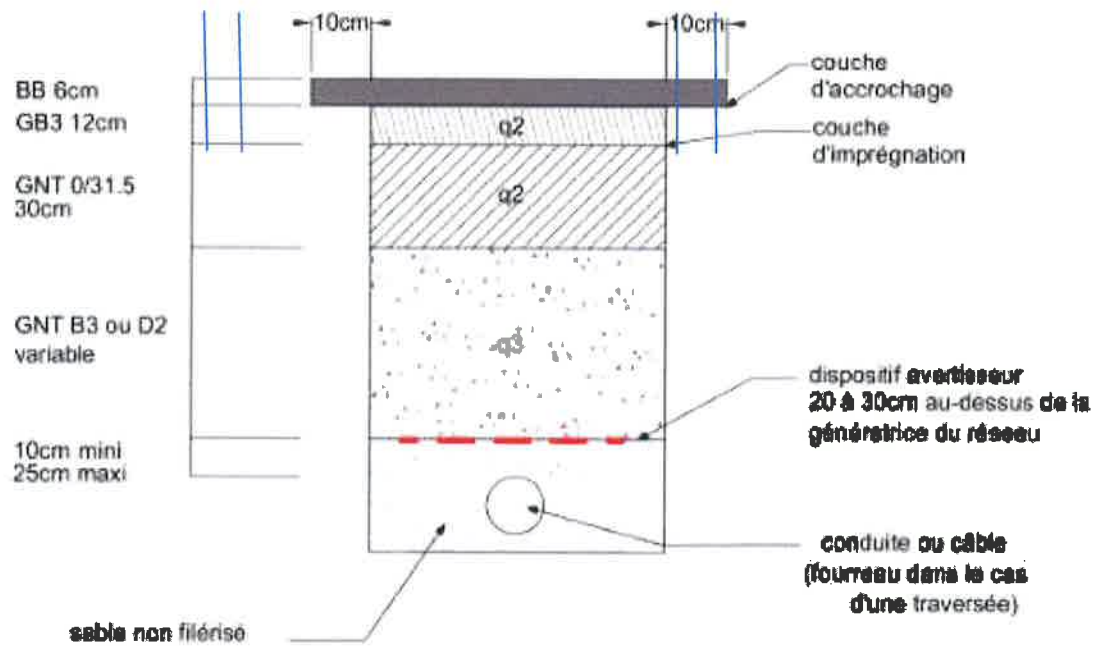
Diffusion :

- Monsieur Frédéric SEGALEN (DURANCE LUBERON)
- Monsieur Gigi ASANDEI (ARD PERTUIS)
- Monsieur le Maire de la commune de MIRABEAU
- M.le Chef de l'Agence de PERTUIS

Le présent arrêté peut faire l'objet d'un recours auprès du tribunal administratif de Nîmes, dans un délai de 2 mois à partir de sa notification. Le tribunal administratif peut être aussi saisi par l'application informatique "Télérecours Citoyens" accessible par le site internet www.telerecours.fr. Conformément aux dispositions de la loi n° 2018-493 du 20 juin 2018 relative à la protection des données personnelles, le bénéficiaire est informé qu'il dispose d'un droit d'accès, de rectification, d'effacement ou de demande de limitation de traitement des données qu'il peut exercer, pour les informations le concernant, auprès de la collectivité signataire du présent document.

FICHE N° 3

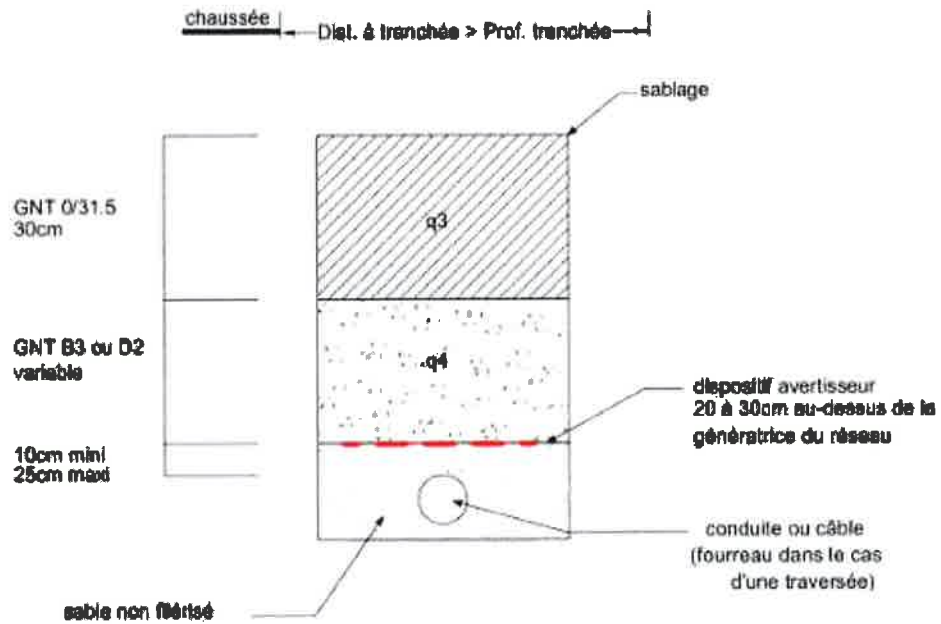
TRANCHEE ≥ 30 cm - SOUS CHAUSSEE - TRAFIC MOYEN



q2, q3 = qualité de compactage

FICHE N° 7

TRANCHEE HORS CHAUSSEE ≥ 30 cm - SOUS ACCOTEMENT NON REVETU



q3, q4 = qualité de compactage

N° de l'arrêté *2022 7071*

**Arrêté de voirie Réf. AV - 2022 0596 - DISR
Portant Permission de voirie
sur la D198 du PR 0+0100 au PR 0+0200
commune de Mirabeau
en et hors agglomération**

La Présidente du Conseil départemental

- VU la demande en date du 16/08/2022 par laquelle DURANCE LUBERON sollicite l'autorisation d'occupation du domaine public et la réalisation de travaux pour la pose d'un collecteur d'assainissement,
- VU le code général des collectivités territoriales
- VU le code de la voirie routière
- VU la délibération n° 2019-471 du 21 juin 2019 du Conseil départemental de Vaucluse approuvant le règlement de voirie départementale
- VU l'arrêté de la Présidente du Conseil départemental n° 2022-729 du 7 février 2022 portant délégation de signature à Monsieur Christophe LAURIOL, Directeur Général Adjoint en charge du Pôle Aménagement
- VU l'état des lieux

ARRÊTE

Article 1 : Autorisation

Le bénéficiaire est autorisé :

- à occuper le domaine public de la D198 du PR 0+0100 au PR 0+0200 et,
- à exécuter les travaux de pose d'un collecteur d'assainissement sous l'accotement, sous la chaussée, sur une longueur de 100 ml, diamètre de 200 mm (PVC)

à charge pour lui de se conformer aux dispositions des articles ci-après.

L'ayant droit de cette permission se doit d'en faire porter connaissance à toutes les entreprises intervenantes.

Article 2 – Prescriptions techniques

Réalisation de tranchées sous accotement

La génératrice supérieure de la conduite sera placée à 0,80 mètre au minimum au-dessous du niveau supérieur de l'accotement. La tranchée sera réalisée à une distance minimale du bord de la chaussée au moins égale à sa profondeur. Cette distance sera au minimum de 0,80 mètre.

Les tranchées seront réalisées notamment à la trancheuse ou par tout matériel performant.

Le remblayage de la tranchée sera effectué conformément à la fiche technique annexée au présent arrêté : Tranchées - fiche 7 tranchée hors chaussée sous accotement non revêtu. Il sera réalisé dans les mêmes conditions que pour les chaussées toutes les fois que la distance entre le bord de la chaussée et le bord de la tranchée, sera en accord avec le signataire, inférieure à la profondeur de la tranchée.

Un grillage avertisseur sera mis en place à environ 0,30 mètre au-dessus de la canalisation.

Dans le cas d'accotement stabilisé un revêtement de surface devra être mis en place de manière identique à ce qui existait auparavant.

Réalisation de tranchée sous chaussée

La génératrice supérieure de la conduite la plus haute sera placée à au moins 0,80 mètre au-dessous du niveau supérieur de la chaussée.

Le découpage des chaussées devra être exécuté à la scie à disque, à la bêche mécanique, à la roue tronçonneuse ou à la lame vibrante ou en cas de tranchées étroites, à la trancheuse ou par tout autre matériel performant.

Les tranchées transversales, lorsque le fonçage n'est pas obligatoire, seront réalisées par demi-chaussée et avec un angle de 70° par rapport à l'axe de la chaussée.

Un grillage avertisseur sera mis en place à environ 0,30 mètre au-dessus de la canalisation.

Le remblayage de la tranchée, ainsi que la réfection définitive de la chaussée, seront réalisés conformément à la fiche technique annexée au présent arrêté : Tranchées - fiche 3 tranchée sous chaussée trafic moyen

Si le marquage horizontal en rive ou en axe est endommagé, il devra être reconstitué à l'identique.

Dispositions spéciales pour les tranchées sous chaussée :

Un épaulement devra être fait suivant la fiche technique jointe. Pour une meilleure tenue du revêtement, une couche d'accrochage à l'émulsion de bitume sera mise en place. Un joint d'étanchéité sera réalisé à la jonction avec le béton bitumeux.

Dépôt de matériaux :

Après accord du gestionnaire de la route, les matériaux et matériels nécessaires à la réalisation des travaux autorisés par le présent arrêté pourront être déposés sur les dépendances de la voie (accotement...).

Les déblais de chantier non utilisés provenant des travaux seront évacués et transportés en décharge autorisée à recevoir les matériaux extraits par les soins du bénéficiaire de la présente autorisation ou de l'entreprise chargée d'exécuter les travaux.

En aucun cas ce dépôt ne pourra se prolonger pour une durée supérieure à celle des travaux prévue dans le présent arrêté. Les dépendances devront être rétablies dans leur état initial.

Article 3 – Préparation, implantation, ouverture de chantier, contrôles, réception et récolement

Préparation, implantation, ouverture de chantier

Avant exécution, les travaux feront l'objet d'un piquetage avec le représentant de l'agence routière départementale gestionnaire de la voie.

Agence routière de Pertuis
352 avenue de Verdun
84120 Pertuis
Tél : 04 90 68 89 04
agenceroutierpertuis@vaucluse.fr

Une semaine avant le démarrage des travaux, le bénéficiaire devra remettre : les fiches techniques des matériaux utilisés, la formulation des enrobés

Les travaux devront être réalisés dans un délai d'un an à compter de la délivrance de la présente autorisation.

Contrôles, réception et récolement

Pendant les travaux, le bénéficiaire fera exécuter les contrôles permettant de garantir au gestionnaire de la voie l'implantation des ouvrages, la profondeur de pose des réseaux, la qualité des matériaux utilisés et la conformité de leur mise en œuvre dans les règles de l'art, les normes et les spécifications demandées par la présente autorisation. Les résultats de ces contrôles seront communiqués au gestionnaire de la voie lors de la constatation de fin de chantier.

Le gestionnaire de la voie se réserve le droit de faire exécuter des contrôles complémentaires, pendant ou après les travaux, pour s'assurer de la bonne exécution des ouvrages et en particulier de la qualité des matériaux de remblai et de leur mise en œuvre. Les ouvrages non conformes devront être repris aux frais du bénéficiaire.

Le bénéficiaire informera le gestionnaire de la voie de l'achèvement des travaux et lui demandera la constatation de fin de chantier. La conformité des travaux sera contrôlée par le gestionnaire de la voie, notamment au vu des résultats des contrôles effectués, de la remise en état des lieux et de la sécurité de circulation après travaux.

L'intervenant établira et tiendra à disposition du gestionnaire de voirie un ou des plans de récolement de ses installations de classe A, géoréférencés conformément à la réglementation en vigueur, et rattachés en planimétrie à la zone Lambert 93 et en altimétrie au système NGF-IGN69. Ils seront fournis sous forme dématérialisée.

La communication de ces plans au gestionnaire de la voie devra intervenir dans les trois mois suivant sa demande.

Article 4 – Sécurité et signalisation de chantier

Deux mois avant le début des travaux, l'entreprise chargée de leur exécution devra demander un arrêté de circulation auprès du gestionnaire de la voie en faisant référence à la présente autorisation et à son numéro.

La présente autorisation ne dispense pas le bénéficiaire des autres procédures réglementaires à effectuer préalablement à l'engagement des travaux, notamment la Déclaration des Travaux (DT), la Déclaration d'Intention de Commencement de Travaux (DICT).

Article 5 – Responsabilité et délai de garantie

Le délai de garantie sera réputé expiré après un délai de 1 an suivant la réception des travaux demandés par le bénéficiaire et qui sera faite par le gestionnaire de la voie après achèvement des travaux. Pendant ce délai, le bénéficiaire sera tenu d'assurer un entretien permanent de la chaussée définitivement reconstituée.

A défaut de communication des résultats de contrôles, ce délai est porté à 3 ans.

Il se devra d'entretenir l'ouvrage implanté sur les dépendances domaniales, à charge pour lui de solliciter auprès du gestionnaire de la voie l'autorisation d'intervenir pour procéder à cet entretien.

Son titulaire est responsable, tant vis-à-vis de la collectivité représentée par le signataire que vis-à-vis des tiers, des accidents de toute nature qui pourraient résulter de la réalisation de ces travaux ou de l'installation de ses biens mobiliers.

Dans le cas où l'exécution de l'autorisation ne serait pas conforme aux prescriptions techniques définies précédemment, le bénéficiaire sera mis en demeure de remédier aux malfaçons, dans un délai au terme duquel le gestionnaire de la voirie se substituera à lui. Les frais de cette intervention seront à la charge du bénéficiaire et récupérés par l'administration comme en matière de contributions directes.

Les droits des tiers sont et demeurent expressément réservés.

Article 6 – Validité et renouvellement de l'arrêté - Remise en état des lieux

Cette autorisation est délivrée à titre personnel et ne peut être cédée.

Elle est délivrée à titre précaire et révocable, et ne confère aucun droit réel à son titulaire : elle peut être retirée à tout moment pour des raisons de gestion de voirie sans qu'il puisse résulter, pour ce dernier, de droit à indemnité.

Elle est consentie, en ce qui concerne l'occupation de la dépendance domaniale pour une durée de 15 ans à compter de la date donnée pour le commencement de son exécution.

En cas de révocation de l'autorisation, ou au terme de sa validité en cas de non renouvellement, son bénéficiaire sera tenu, si les circonstances l'exigent, de remettre les lieux dans leur état primitif dans le délai d'un mois à compter de la révocation ou du terme de l'autorisation.

Passé ce délai, en cas d'inexécution, un procès-verbal sera dressé à son encontre, et la remise en état des lieux sera exécutée d'office aux frais du bénéficiaire de la présente autorisation.

Le gestionnaire de voirie se réserve le droit de demander le déplacement des ouvrages autorisés, aux frais de l'occupant du domaine public routier, dès lors que des travaux sur la chaussée ou ses dépendances le nécessiteront.

Fait à Avignon, le 22 AOÛT 2022
Pour la Présidente et par délégation

~~Pour la Présidente
et par délégation,~~
Le Directeur Général Adjoint
Pôle Aménagement
Christophe LAURIOL

Annexes:

Tranchées - fiche 3 tranchée sous chaussée trafic moyen
Tranchées - fiche 7 tranchée hors chaussée sous accotement non revêtu

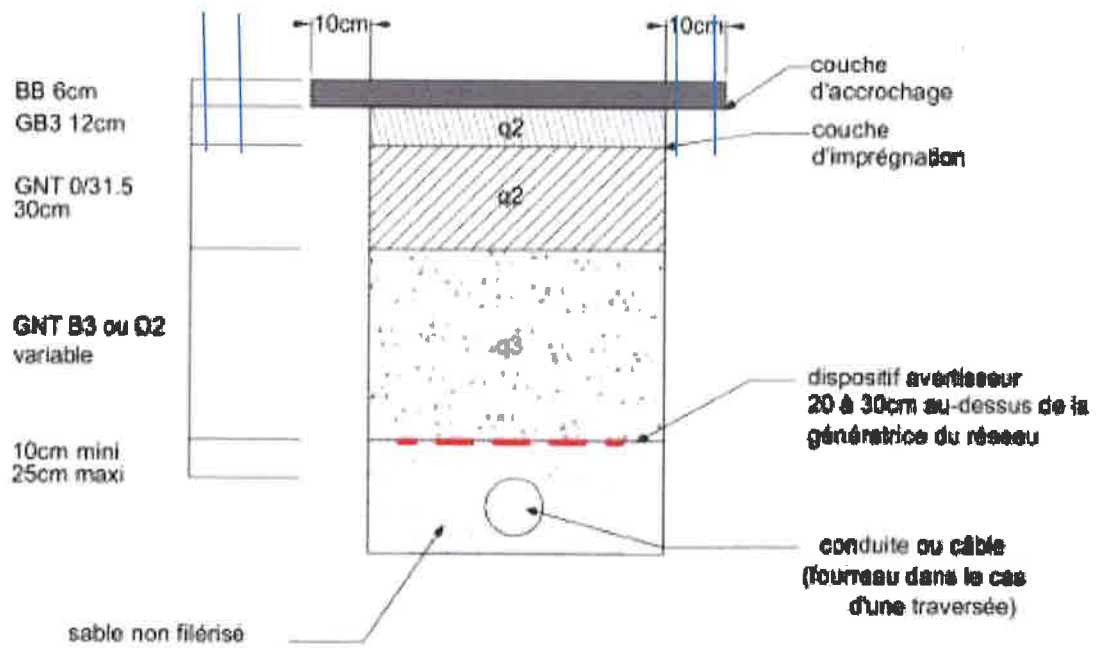
Diffusion :

- Monsieur Frédéric SEGALEN (DURANCE LUBERON)
- Monsieur le Maire de la commune de MIRABEAU
- Monsieur Gigi ASANDEI (ARD PERTUIS)
- M.le Chef de l'Agence de PERTUIS

Le présent arrêté peut faire l'objet d'un recours auprès du tribunal administratif de Nîmes, dans un délai de 2 mois à partir de sa notification. Le tribunal administratif peut être aussi saisi par l'application informatique "Télérecours Citoyens" accessible par le site internet www.telerecours.fr. Conformément aux dispositions de la loi n° 2018-493 du 20 juin 2018 relative à la protection des données personnelles, le bénéficiaire est informé qu'il dispose d'un droit d'accès, de rectification, d'effacement ou de demande de limitation de traitement des données qu'il peut exercer, pour les informations le concernant, auprès de la collectivité signataire du présent document.

FICHE N° 3

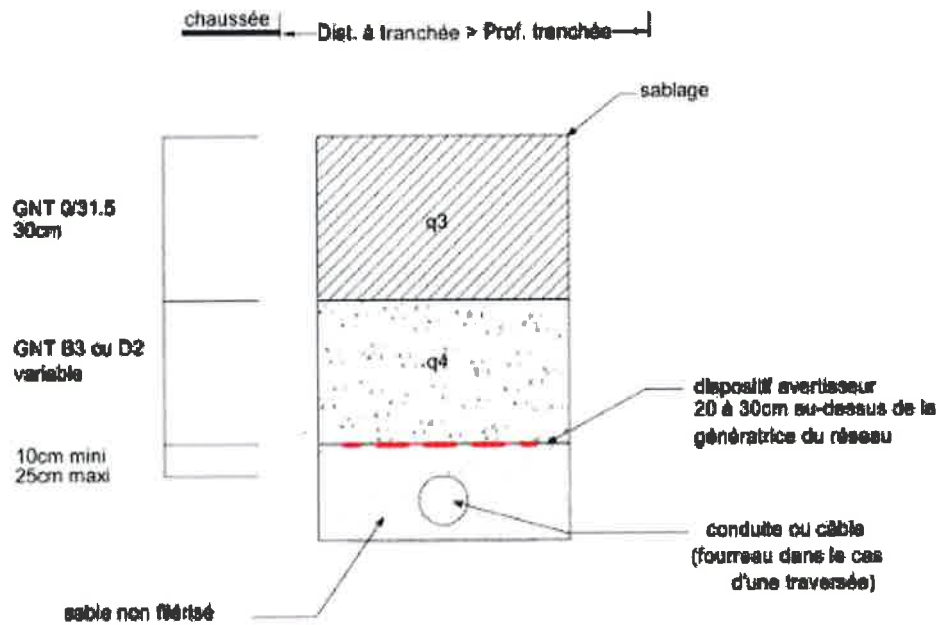
TRANCHEE \geq 30 cm - SOUS CHAUSSEE - TRAFIC MOYEN



q2, q3 = qualité de compactage

FICHE N° 7

TRANCHEE HORS CHAUSSEE ≥ 30 cm - SOUS ACCOTEMENT NON REVETU



q3, q4 = qualité de compactage

N° de l'arrêté 2022 772

**Arrêté de voirie Réf. AV - 2022 0598 - DISR
Portant Permission de voirie
sur la D165 du PR 5+0500 au PR 5+0700
commune de Saint-Martin-de-la-Brasque
hors agglomération**

La Présidente du Conseil départemental

- VU la demande en date du 16/08/2022 par laquelle DURANCE LUBERON sollicite l'autorisation d'occupation du domaine public et la réalisation de travaux pour la pose d'un collecteur d'assainissement et d'un tuyau de refoulement,
- VU le code général des collectivités territoriales
- VU le code de la voirie routière
- VU la délibération n° 2019-471 du 21 juin 2019 du Conseil départemental de Vaucluse approuvant le règlement de voirie départementale
- VU l'arrêté de la Présidente du Conseil départemental n° 2022-729 du 7 février 2022 portant délégation de signature à Monsieur Christophe LAURIOL, Directeur Général Adjoint en charge du Pôle Aménagement
- VU l'état des lieux

ARRÊTE

Article 1 : Autorisation

Le bénéficiaire est autorisé :

- à occuper le domaine public de la D165 du PR 5+0500 au PR 5+0700 et,
- à exécuter les travaux de pose d'un tuyau de refoulement sous l'accotement, sous la chaussée, sur une longueur de 75 ml, diamètre de 90 mm (PEHD) et d'un collecteur d'assainissement sur une longueur de 230 ml diamètre 230 (PVC)

à charge pour lui de se conformer aux dispositions des articles ci-après.

L'ayant droit de cette permission se doit d'en faire porter connaissance à toutes les entreprises intervenantes.

Article 2 – Prescriptions techniques

Réalisation de tranchées sous accotement

La génératrice supérieure de la conduite sera placée à 0,80 mètre au minimum au-dessous du niveau supérieur de l'accotement. La tranchée sera réalisée à une distance minimale du bord de la chaussée au moins égale à sa profondeur. Cette distance sera au minimum de 0,80 mètre.

Les tranchées seront réalisées notamment à la trancheuse ou par tout matériel performant.

Le remblayage de la tranchée sera effectué conformément à la fiche technique annexée au présent arrêté : Tranchées - fiche 7 tranchée hors chaussée sous accotement non revêtu. Il sera réalisé dans les mêmes conditions que pour les chaussées toutes les fois que la distance entre le bord de la chaussée et le bord de la tranchée, sera en accord avec le signataire, inférieure à la profondeur de la tranchée.

Un grillage avertisseur sera mis en place à environ 0,30 mètre au-dessus de la canalisation.

Dans le cas d'accotement stabilisé un revêtement de surface devra être mis en place de manière identique à ce qui existait auparavant.

Réalisation de tranchée sous chaussée

La génératrice supérieure de la conduite la plus haute sera placée à au moins 0,80 mètre au-dessous du niveau supérieur de la chaussée.

Le découpage des chaussées devra être exécuté à la scie à disque, à la bêche mécanique, à la roue tronçonneuse ou à la lame vibrante ou en cas de tranchées étroites, à la trancheuse ou par tout autre matériel performant.

Les tranchées transversales, lorsque le fonçage n'est pas obligatoire, seront réalisées par demi-chaussée et avec un angle de 70° par rapport à l'axe de la chaussée.

Un grillage avertisseur sera mis en place à environ 0,30 mètre au-dessus de la canalisation.

Le remblayage de la tranchée, ainsi que la réfection définitive de la chaussée, seront réalisés conformément à la fiche technique annexée au présent arrêté : Tranchées - fiche 3 tranchée sous chaussée trafic moyen

Si le marquage horizontal en rive ou en axe est endommagé, il devra être reconstitué à l'identique.

Dispositions spéciales pour les tranchées sous chaussée :

Un épaulement devra être fait suivant la fiche technique jointe. Pour une meilleure tenue du revêtement, une couche d'accrochage à l'émulsion de bitume sera mise en place. Un joint d'étanchéité sera réalisé à la jonction avec le béton bitumeux.

Dépôt de matériaux :

Après accord du gestionnaire de la route, les matériaux et matériels nécessaires à la réalisation des travaux autorisés par le présent arrêté pourront être déposés sur les dépendances de la voie (accotement...).

Les déblais de chantier non utilisés provenant des travaux seront évacués et transportés en décharge autorisée à recevoir les matériaux extraits par les soins du bénéficiaire de la présente autorisation ou de l'entreprise chargée d'exécuter les travaux.

En aucun cas ce dépôt ne pourra se prolonger pour une durée supérieure à celle des travaux prévue dans le présent arrêté. Les dépendances devront être rétablies dans leur état initial.

Article 3 – Préparation, implantation, ouverture de chantier, contrôles, réception et récolement

Préparation, implantation, ouverture de chantier

Avant exécution, les travaux feront l'objet d'un piquetage avec le représentant de l'agence routière départementale gestionnaire de la voie.

Agence routière de Pertuis
352 avenue de Verdun
84120 Pertuis
Tél : 04 90 68 89 04
agencerroutierepertuis@vaucluse.fr

Une semaine avant le démarrage des travaux, le bénéficiaire devra remettre : les fiches techniques des

matériaux utilisés, la formulation des enrobés

Les travaux devront être réalisés dans un délai d'un an à compter de la délivrance de la présente autorisation.

Contrôles, réception et récolement

Pendant les travaux, le bénéficiaire fera exécuter les contrôles permettant de garantir au gestionnaire de la voie l'implantation des ouvrages, la profondeur de pose des réseaux, la qualité des matériaux utilisés et la conformité de leur mise en œuvre dans les règles de l'art, les normes et les spécifications demandées par la présente autorisation. Les résultats de ces contrôles seront communiqués au gestionnaire de la voie lors de la constatation de fin de chantier.

Le gestionnaire de la voie se réserve le droit de faire exécuter des contrôles complémentaires, pendant ou après les travaux, pour s'assurer de la bonne exécution des ouvrages et en particulier de la qualité des matériaux de remblai et de leur mise en œuvre. Les ouvrages non conformes devront être repris aux frais du bénéficiaire.

Le bénéficiaire informera le gestionnaire de la voie de l'achèvement des travaux et lui demandera la constatation de fin de chantier. La conformité des travaux sera contrôlée par le gestionnaire de la voie, notamment au vu des résultats des contrôles effectués, de la remise en état des lieux et de la sécurité de circulation après travaux.

L'intervenant établira et tiendra à disposition du gestionnaire de voirie un ou des plans de récolement de ses installations de classe A, géoréférencés conformément à la réglementation en vigueur, et rattachés en planimétrie à la zone Lambert 93 et en altimétrie au système NGF-IGN69. Ils seront fournis sous forme dématérialisée.

La communication de ces plans au gestionnaire de la voie devra intervenir dans les trois mois suivant sa demande.

Article 4 – Sécurité et signalisation de chantier

Deux mois avant le début des travaux, l'entreprise chargée de leur exécution devra demander un arrêté de circulation auprès du gestionnaire de la voie en faisant référence à la présente autorisation et à son numéro.

La présente autorisation ne dispense pas le bénéficiaire des autres procédures règlementaires à effectuer préalablement à l'engagement des travaux, notamment la Déclaration des Travaux (DT), la Déclaration d'Intention de Commencement de Travaux (DICT).

Article 5 – Responsabilité et délai de garantie

Le délai de garantie sera réputé expiré après un délai de 1 an suivant la réception des travaux demandés par le bénéficiaire et qui sera faite par le gestionnaire de la voie après achèvement des travaux. Pendant ce délai, le bénéficiaire sera tenu d'assurer un entretien permanent de la chaussée définitivement reconstituée.

A défaut de communication des résultats de contrôles, ce délai est porté à 3 ans.

Il se devra d'entretenir l'ouvrage implanté sur les dépendances domaniales, à charge pour lui de solliciter auprès du gestionnaire de la voie l'autorisation d'intervenir pour procéder à cet entretien.

Son titulaire est responsable, tant vis-à-vis de la collectivité représentée par le signataire que vis-à-vis des tiers, des accidents de toute nature qui pourraient résulter de la réalisation de ces travaux ou de l'installation de ses biens mobiliers.

Dans le cas où l'exécution de l'autorisation ne serait pas conforme aux prescriptions techniques définies précédemment, le bénéficiaire sera mis en demeure de remédier aux malfaçons, dans un délai au terme duquel le gestionnaire de la voirie se substituera à lui. Les frais de cette intervention seront à la charge du bénéficiaire et récupérés par l'administration comme en matière de contributions directes.

Les droits des tiers sont et demeurent expressément réservés.

Article 6 – Validité et renouvellement de l'arrêté - Remise en état des lieux

Cette autorisation est délivrée à titre personnel et ne peut être cédée.

Elle est délivrée à titre précaire et révocable, et ne confère aucun droit réel à son titulaire : elle peut être retirée à tout moment pour des raisons de gestion de voirie sans qu'il puisse résulter, pour ce dernier, de droit à indemnité.

Elle est consentie, en ce qui concerne l'occupation de la dépendance domaniale pour une durée de 15 ans à compter de la date donnée pour le commencement de son exécution.

En cas de révocation de l'autorisation, ou au terme de sa validité en cas de non renouvellement, son bénéficiaire sera tenu, si les circonstances l'exigent, de remettre les lieux dans leur état primitif dans le délai d'un mois à compter de la révocation ou du terme de l'autorisation.

Passé ce délai, en cas d'inexécution, un procès-verbal sera dressé à son encontre, et la remise en état des lieux sera exécutée d'office aux frais du bénéficiaire de la présente autorisation.

Le gestionnaire de voirie se réserve le droit de demander le déplacement des ouvrages autorisés, aux frais de l'occupant du domaine public routier, dès lors que des travaux sur la chaussée ou ses dépendances le nécessiteront.

Fait à Avignon, le 22 AGOUT 2022
Pour la Présidente et par délégation

Pour la Présidente
et par délégation,
Le Directeur Général Adjoint
Pôle Aménagement
Christophe LAURIOL

Annexes:

Tranchées - fiche 3 tranchée sous chaussée trafic moyen
Tranchées - fiche 7 tranchée hors chaussée sous accotement non revêtu

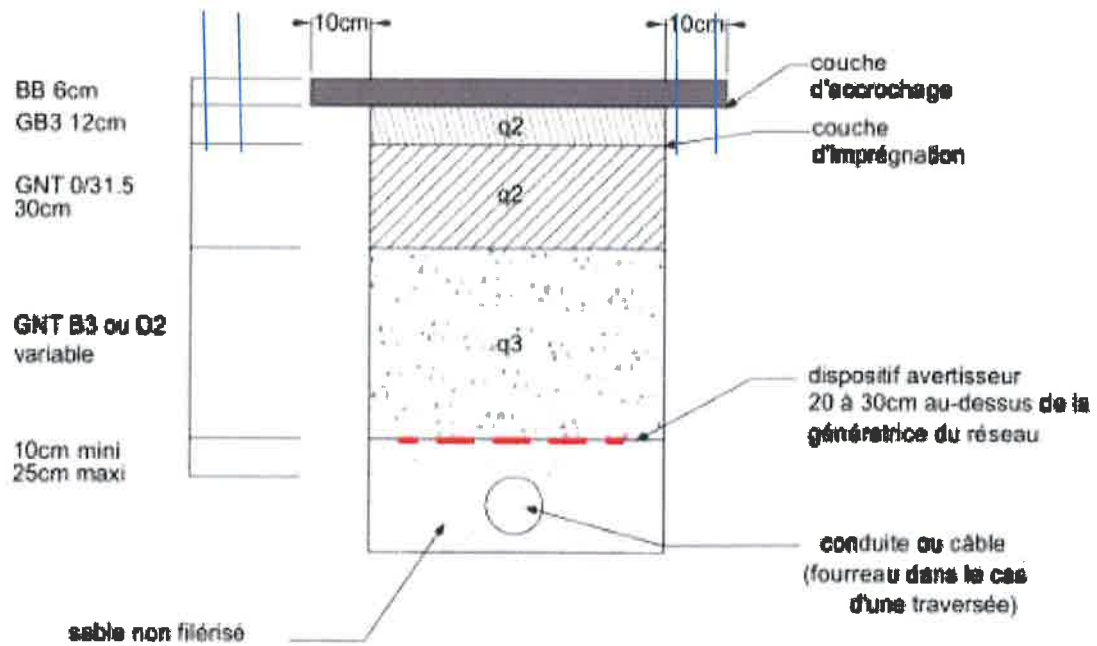
Diffusion:

- Monsieur Frédéric SEGALEN (DURANCE LUBERON)
- Monsieur Gigi ASANDEI (ARD PERTUIS)
- M.le Chef de l'Agence de PERTUIS

Le présent arrêté peut faire l'objet d'un recours auprès du tribunal administratif de Nîmes, dans un délai de 2 mois à partir de sa notification. Le tribunal administratif peut être aussi saisi par l'application informatique "Télérecours Citoyens" accessible par le site internet www.telerecours.fr. Conformément aux dispositions de la loi n° 2018-493 du 20 juin 2018 relative à la protection des données personnelles, le bénéficiaire est informé qu'il dispose d'un droit d'accès, de rectification, d'effacement ou de demande de limitation de traitement des données qu'il peut exercer, pour les informations le concernant, auprès de la collectivité signataire du présent document.

FICHE N° 3

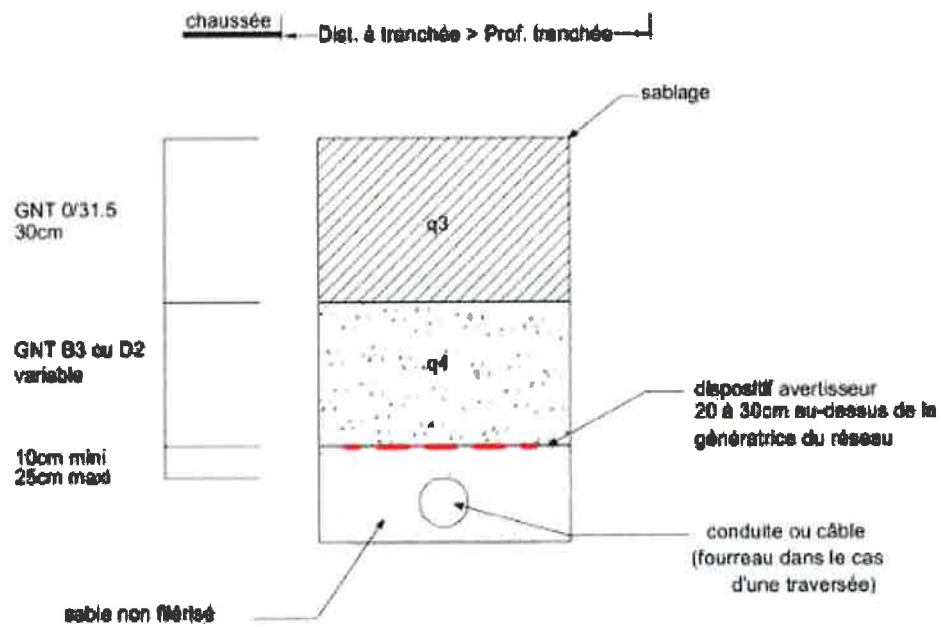
TRANCHEE ≥ 30 cm - SOUS CHAUSSEE - TRAFIC MOYEN



q2, q3 = qualité de compactage

FICHE N° 7

TRANCHEE HORS CHAUSSEE ≥ 30 cm - SOUS ACCOTEMENT NON REVETU



q3, q4 = qualité de compactage



Publié le
22 août 2022
Département de
Vaucluse



Direction Générale adjointe Mobilité et Logistique

Unité Territoriale : Bagnols sur Cèze
Service Territorial : Rive droite du Rhône
Adresse : 590, avenue Alphonse Daudet -30200 Bagnols sur Cèze
Téléphone : 04 66 39 66 39
E-mail : 04 66 39 66 40
Affaire suivie par : Marcel RICHARD
Numéro de l'acte : CNC 22 BA 127

N°CDV : 2022-773

**Arrêté temporaire de circulation
portant sur des mesures de coupure de route avec déviation
Réfection des joints de chaussée sur le pont de Roquemaure**

Commune : ROQUEMAURE
RD : 30 D0976
PR : 18+120 à 18+615
Dates : 29/08/2022 – 02/09/2022

La Présidente du Conseil départemental du Gard,
La Présidente du Conseil départemental du Vaucluse,

- Vu le code général des collectivités territoriales,
- Vu le code de la route,
- Vu le code de la voirie routière,
- Vu le décret n°2010-578 du 31/05/2010, modifiant le décret n° 2009-615, fixant la liste des routes à grande circulation (RGC),
- Vu l'arrêté interministériel du 24/11/1967, modifié et complété, relatif à la signalisation des routes et autoroutes,
- Vu l'instruction interministérielle sur la signalisation routière,
- Vu le calendrier des jours hors chantier en vigueur,
- Vu l'arrêté en vigueur de la Présidente du Conseil départemental du Gard portant délégation de signature,
- Vu l'arrêté en vigueur de la Présidente du Conseil Départemental du Vaucluse portant délégation de signature
- Vu la demande de l'entreprise RCA en date du 19 août 2022,
- Vu l'avis des Maires des communes de Caderousse, Laudun-L'Ardoise, Saint Genies de Comolas et de Saint Laurent des Arbres,
-
-
-
-

- Considérant qu'il importe d'assurer la sécurité des usagers ainsi que celle des intervenants chargés de l'exécution des travaux et de réduire autant que possible les entraves à la circulation provoquées par ces travaux.

Arrêtent

Article 1 : Objet de la demande

Afin de permettre l'exécution des travaux **en urgence** de réfection des joints de chaussée du pont de Roquemaure, la circulation sera réglementée sur la RD n°976 du PR 18+120 au PR 18+615, sur la commune de Roquemaure dans le Gard, conformément aux termes de l'article 2.

Article 2 : Réglementation

La réalisation des travaux de réfection des joints de chaussée interviendra hors circulation

La RD n°976 sera coupée à la circulation entre les PR 18+120 et 18+615.

Article 3 : Durée de la réglementation

Le présent arrêté est applicable à compter du 29 août 2022 à 9 heures jusqu'au 2 septembre 2022 à 17 heures.

Pendant cette période, la circulation sur cette portion de la RD n°976 sera également interdite de nuit durant les périodes d'inactivité du chantier.

Article 4 : Itinéraires de déviation

Dans les deux sens de circulation VAUCLUSE/GARD, la circulation sera déviée pour tous les véhicules par les RD 237/RD 238/RD 138A/RD 138B/RD 765/RD 765A/RN 580/RD 101 et RD 980. :

La personne de l'entreprise responsable du chantier qui pourra être appelée de jour comme de nuit pour remédier à tout incident pouvant survenir du fait des travaux ou de la signalisation du chantier est :

Monsieur VANDENBUSSCHE : téléphone : 06.08.55.54.38

Article 5 : Signalisation

La signalisation réglementaire du chantier sera mise en place et entretenue par l'entreprise chargée de la réalisation des travaux.

La signalisation réglementaire de la déviation sera mise en place par les soins des services du Conseil Départemental du Gard-UT de Bagnols sur Cèze.

Conformément à la réglementation, les panneaux du chantier le nécessitant devront être munis de feux R2 en ce qui concerne la signalisation la nuit.

Article 6 : Responsabilité des conducteurs

Les conducteurs de véhicules devront se conformer à la signalisation en place ainsi qu'aux instructions qui pourraient leur être données sur place par les forces de l'ordre. Leur responsabilité pourrait être recherchée en cas de non respect des prescriptions établies.

Article 7 : Information des usagers

Ces travaux feront l'objet d'un communiqué de presse dans les journaux locaux, sous les soins de la Direction de la Communication du département.

Le présent arrêté sera affiché aux extrémités du chantier en complément de la signalisation sur le terrain.

Article 8 : Application de l'arrêté

M. le Directeur général des services du département du Vaucluse,
M. le Directeur général des services du département du Gard,
M. le Directeur départemental de la sécurité publique,
M. le Commandant de la CRS 60,
M. le Commandant du groupement de gendarmerie du département du Vaucluse,
M. le Commandant du groupement de gendarmerie du département du Gard,

sont chargés, chacun en ce qui le concerne, de veiller à l'application du présent arrêté qui sera notifié à l'entreprise RCA – 545 ZI de Manosque – 04100 MANOSQUE @/ :rca-sud-est@rca-sa.fr.

Fait à Avignon, le 22 AOÛT 2022

Fait à Nîmes, le
La Présidente,
pour la Présidente et par délégation,
le Directeur des Territoires

Diffusions :

- DAJCP
- DTer/SERU
- UT Bagnols sur Cèze
- SDIS 30 et 84
- Groupement de gendarmerie
Du Vaucluse et du Gard
- Mairies de Caderousse, Laudun, St Genies de Comola
St Laurent des Arbres et Roquemaure
- Transport LIO
- DDTM 30
- FNTR 30 et 84

Pour la Présidente *du CD Vaucluse*
et par délégation,
Le Directeur Général Adjoint
Pôle Aménagement
Christophe LAURIOL



N° de l'arrêté *2022-7078*

**Arrêté de voirie Réf. AV - 2022 0600 - DISR
Portant Permission de voirie
sur la D91 du PR 4+0050 au PR 4+0380
commune de Saint-Martin-de-la-Brasque
hors agglomération**

La Présidente du Conseil départemental

- VU la demande en date du 16/08/2022 par laquelle DURANCE LUBERON sollicite l'autorisation d'occupation du domaine public et la réalisation de travaux pour la pose d'un tuyau de refoulement,
- VU le code général des collectivités territoriales
- VU le code de la voirie routière
- VU la délibération n° 2019-471 du 21 juin 2019 du Conseil départemental de Vaucluse approuvant le règlement de voirie départementale
- VU l'arrêté de la Présidente du Conseil départemental n° 2022-729 du 7 février 2022 portant délégation de signature à Monsieur Christophe LAURIOL, Directeur Général Adjoint en charge du Pôle Aménagement
- VU l'état des lieux

ARRÊTE

Article 1 : Autorisation

Le bénéficiaire est autorisé :

- à occuper le domaine public de la D91 du PR 4+0050 au PR 4+0380 et,
- à exécuter les travaux de pose d'un tuyau de refoulement sous l'accotement, sous la chaussée, sur une longueur de 332 ml, diamètre de 90 mm (PEHD)

à charge pour lui de se conformer aux dispositions des articles ci-après.

L'ayant droit de cette permission se doit d'en faire porter connaissance à toutes les entreprises intervenantes.

Article 2 – Prescriptions techniques

Réalisation de tranchées sous accotement

La génératrice supérieure de la conduite sera placée à 0,80 mètre au minimum au-dessous du niveau supérieur de l'accotement. La tranchée sera réalisée à une distance minimale du bord de la chaussée au moins égale à sa profondeur. Cette distance sera au minimum de 0,80 mètre.

Les tranchées seront réalisées notamment à la trancheuse ou par tout matériel performant.

Le remblayage de la tranchée sera effectué conformément à la fiche technique annexée au présent arrêté : Tranchées - fiche 7 tranchée hors chaussée sous accotement non revêtu. Il sera réalisé dans les mêmes conditions que pour les chaussées toutes les fois que la distance entre le bord de la chaussée et le bord de la tranchée, sera en accord avec le signataire, inférieure à la profondeur de la tranchée.

Un grillage avertisseur sera mis en place à environ 0,30 mètre au-dessus de la canalisation.

Dans le cas d'accotement stabilisé un revêtement de surface devra être mis en place de manière identique à ce qui existait auparavant.

Réalisation de tranchée sous chaussée

La génératrice supérieure de la conduite la plus haute sera placée à au moins 0,80 mètre au-dessous du niveau supérieur de la chaussée.

Le découpage des chaussées devra être exécuté à la scie à disque, à la bêche mécanique, à la roue tronçonneuse ou à la lame vibrante ou en cas de tranchées étroites, à la trancheuse ou par tout autre matériel performant.

Les tranchées transversales, lorsque le fonçage n'est pas obligatoire, seront réalisées par demi-chaussée et avec un angle de 70° par rapport à l'axe de la chaussée.

Un grillage avertisseur sera mis en place à environ 0,30 mètre au-dessus de la canalisation.

Le remblayage de la tranchée, ainsi que la réfection définitive de la chaussée, seront réalisés conformément à la fiche technique annexée au présent arrêté : Tranchées - fiche 3 tranchée sous chaussée trafic moyen

Si le marquage horizontal en rive ou en axe est endommagé, il devra être reconstitué à l'identique.

Dispositions spéciales pour les tranchées sous chaussée :

Un épaulement devra être fait suivant la fiche technique jointe. Pour une meilleure tenue du revêtement, une couche d'accrochage à l'émulsion de bitume sera mise en place. Un joint d'étanchéité sera réalisé à la jonction avec le béton bitumeux.

Dépôt de matériaux :

Après accord du gestionnaire de la route, les matériaux et matériels nécessaires à la réalisation des travaux autorisés par le présent arrêté pourront être déposés sur les dépendances de la voie (accotement...).

Les déblais de chantier non utilisés provenant des travaux seront évacués et transportés en décharge autorisée à recevoir les matériaux extraits par les soins du bénéficiaire de la présente autorisation ou de l'entreprise chargée d'exécuter les travaux.

En aucun cas ce dépôt ne pourra se prolonger pour une durée supérieure à celle des travaux prévue dans le présent arrêté. Les dépendances devront être rétablies dans leur état initial.

Article 3 – Préparation, implantation, ouverture de chantier, contrôles, réception et récolement

Préparation, implantation, ouverture de chantier

Avant exécution, les travaux feront l'objet d'un piquetage avec le représentant de l'agence routière départementale gestionnaire de la voie.

Agence routière de Pertuis
352 avenue de Verdun
84120 Pertuis
Tél : 04 90 68 89 04
agenceroutierepertuis@vaucluse.fr

Une semaine avant le démarrage des travaux, le bénéficiaire devra remettre : les fiches techniques des matériaux utilisés, la formulation des enrobés

Les travaux devront être réalisés dans un délai d'un an à compter de la délivrance de la présente autorisation.

Contrôles, réception et récolement

Pendant les travaux, le bénéficiaire fera exécuter les contrôles permettant de garantir au gestionnaire de la voie l'implantation des ouvrages, la profondeur de pose des réseaux, la qualité des matériaux utilisés et la conformité de leur mise en œuvre dans les règles de l'art, les normes et les spécifications demandées par la présente autorisation. Les résultats de ces contrôles seront communiqués au gestionnaire de la voie lors de la constatation de fin de chantier.

Le gestionnaire de la voie se réserve le droit de faire exécuter des contrôles complémentaires, pendant ou après les travaux, pour s'assurer de la bonne exécution des ouvrages et en particulier de la qualité des matériaux de remblai et de leur mise en œuvre. Les ouvrages non conformes devront être repris aux frais du bénéficiaire.

Le bénéficiaire informera le gestionnaire de la voie de l'achèvement des travaux et lui demandera la constatation de fin de chantier. La conformité des travaux sera contrôlée par le gestionnaire de la voie, notamment au vu des résultats des contrôles effectués, de la remise en état des lieux et de la sécurité de circulation après travaux.

L'intervenant établira et tiendra à disposition du gestionnaire de voirie un ou des plans de récolement de ses installations de classe A, géoréférencés conformément à la réglementation en vigueur, et rattachés en planimétrie à la zone Lambert 93 et en altimétrie au système NGF-IGN69. Ils seront fournis sous forme dématérialisée.

La communication de ces plans au gestionnaire de la voie devra intervenir dans les trois mois suivant sa demande.

Article 4 – Sécurité et signalisation de chantier

Deux mois avant le début des travaux, l'entreprise chargée de leur exécution devra demander un arrêté de circulation auprès du gestionnaire de la voie en faisant référence à la présente autorisation et à son numéro.

La présente autorisation ne dispense pas le bénéficiaire des autres procédures réglementaires à effectuer préalablement à l'engagement des travaux, notamment la Déclaration des Travaux (DT), la Déclaration d'Intention de Commencement de Travaux (DICT).

Article 5 – Responsabilité et délai de garantie

Le délai de garantie sera réputé expiré après un délai de 1 an suivant la réception des travaux demandés par le bénéficiaire et qui sera faite par le gestionnaire de la voie après achèvement des travaux. Pendant ce délai, le bénéficiaire sera tenu d'assurer un entretien permanent de la chaussée définitivement reconstituée.

A défaut de communication des résultats de contrôles, ce délai est porté à 3 ans.

Il se devra d'entretenir l'ouvrage implanté sur les dépendances domaniales, à charge pour lui de solliciter auprès du gestionnaire de la voie l'autorisation d'intervenir pour procéder à cet entretien.

Son titulaire est responsable, tant vis-à-vis de la collectivité représentée par le signataire que vis-à-vis des tiers, des accidents de toute nature qui pourraient résulter de la réalisation de ces travaux ou de l'installation de ses biens mobiliers.

Dans le cas où l'exécution de l'autorisation ne serait pas conforme aux prescriptions techniques définies précédemment, le bénéficiaire sera mis en demeure de remédier aux malfaçons, dans un délai au terme duquel le gestionnaire de la voirie se substituera à lui. Les frais de cette intervention seront à la charge du bénéficiaire et récupérés par l'administration comme en matière de contributions directes.

Les droits des tiers sont et demeurent expressément réservés.

Article 6 – Validité et renouvellement de l'arrêté - Remise en état des lieux

Cette autorisation est délivrée à titre personnel et ne peut être cédée.

Elle est délivrée à titre précaire et révoquant, et ne confère aucun droit réel à son titulaire : elle peut être retirée à tout moment pour des raisons de gestion de voirie sans qu'il puisse résulter, pour ce dernier, de droit à indemnité.

Elle est consentie, en ce qui concerne l'occupation de la dépendance domaniale pour une durée de 15 ans à compter de la date donnée pour le commencement de son exécution.

En cas de révocation de l'autorisation, ou au terme de sa validité en cas de non renouvellement, son bénéficiaire sera tenu, si les circonstances l'exigent, de remettre les lieux dans leur état primitif dans le délai d'un mois à compter de la révocation ou du terme de l'autorisation.

Passé ce délai, en cas d'inexécution, un procès-verbal sera dressé à son encontre, et la remise en état des lieux sera exécutée d'office aux frais du bénéficiaire de la présente autorisation.

Le gestionnaire de voirie se réserve le droit de demander le déplacement des ouvrages autorisés, aux frais de l'occupant du domaine public routier, dès lors que des travaux sur la chaussée ou ses dépendances le nécessiteront.

Fait à Avignon, le 22 AOÛT 2022
Pour la Présidente et par délégation

Pour la Présidente
et par délégation.
Le Directeur Général Adjoint
Pôle Aménagement
Christophe LAURIOL

Annexes:

Tranchées - fiche 3 tranchée sous chaussée trafic moyen
Tranchées - fiche 7 tranchée hors chaussée sous accotement non revêtu

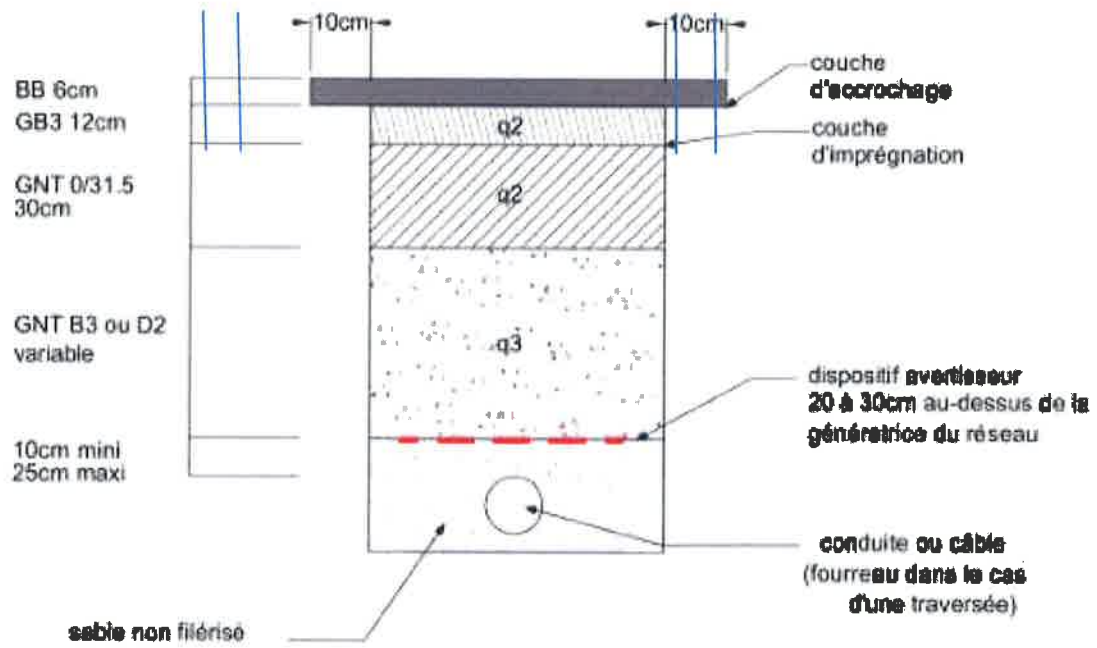
Diffusion:

- Monsieur Frédéric SEGALEN (DURANCE LUBERON)
- Madame la Maire de la commune de SAINT-MARTIN-DE-LA-BRASQUE
- Monsieur Gigi ASANDEI (ARD PERTUIS)
- M.le Chef de l'Agence de PERTUIS

Le présent arrêté peut faire l'objet d'un recours auprès du tribunal administratif de Nîmes, dans un délai de 2 mois à partir de sa notification. Le tribunal administratif peut être aussi saisi par l'application informatique "Télérecours Citoyens" accessible par le site internet www.telerecours.fr. Conformément aux dispositions de la loi n° 2018-493 du 20 juin 2018 relative à la protection des données personnelles, le bénéficiaire est informé qu'il dispose d'un droit d'accès, de rectification, d'effacement ou de demande de limitation de traitement des données qu'il peut exercer, pour les informations le concernant, auprès de la collectivité signataire du présent document.

FICHE N° 3

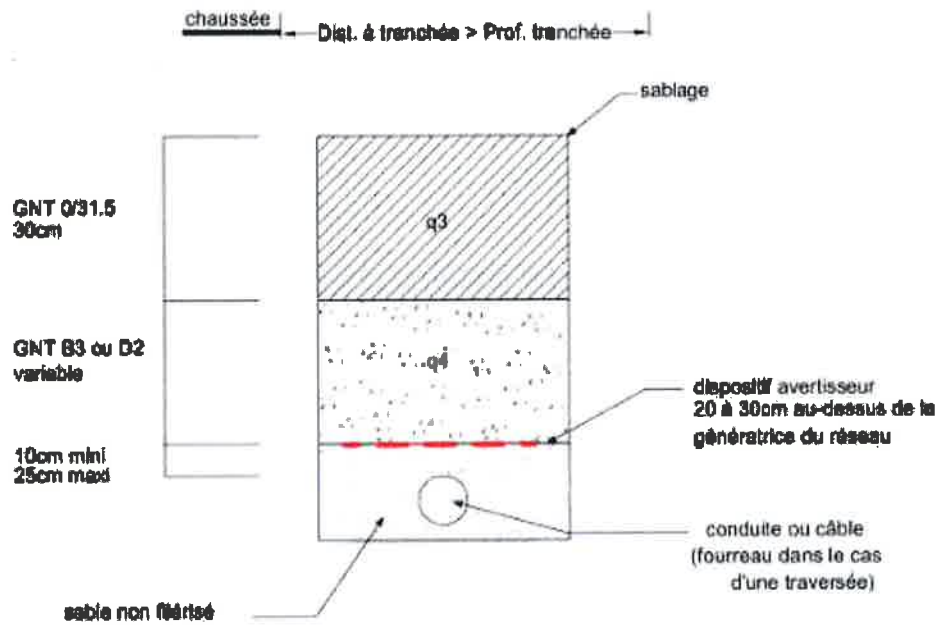
TRANCHEE ≥ 30 cm - SOUS CHAUSSEE - TRAFIC MOYEN



q2, q3 = qualité de compactage

FICHE N° 7

TRANCHEE HORS CHAUSSEE ≥ 30 cm - SOUS ACCOTEMENT NON REVETU



q3, q4 = qualité de compactage

N° de l'arrêté 2022 - 7079

Arrêté Réf. AV - 2022 0591 - DISR Portant ALIGNEMENT

La Présidente du Conseil départemental

VU la demande en date du 21/05/2022 par laquelle Mme REYNIER Christiane demeurant 225 chemin du Vignal - 26110 Saint Féréol Trente Pas, représentée par le CABINET COURBI 364 avenue Charles de Gaulle - 84100 ORANGE

sollicite l'alignement individuel délimitant le domaine public routier, sur la D8 du PR 15+0537 au PR 15+0560 parcelle n°28 section AK lieu-dit "Quartier du Plan", sur la commune de Sainte-Cécile-les-Vignes située en agglomération.

- VU** la loi 82-213 du 02 mars 1982 modifiée relative aux droits et libertés des communes, des départements et des régions,
- VU** la loi n° 83-8 du 07 janvier 1983 modifiée relative à la répartition des compétences entre les communes, les départements, les régions et l'Etat,
- VU** le code général des collectivités territoriales,
- VU** le code de la voirie routière, et notamment les articles L112-1 à L112-8,
- VU** le code général des Propriétés des Personnes Publiques et notamment l'article L3111.1,
- VU** la délibération n° 2019-471 du 21 juin 2019 du Conseil départemental approuvant le règlement de voirie départemental,
- VU** l'avis réputé favorable du Maire de la commune de Sainte-Cécile-les-Vignes,
- VU** l'arrêté de la Présidente du Conseil départemental n° 2022-2822 du 30 mars 2022 portant délégation de signature à Monsieur Jean-Firmin BARDISA, Chef de l'agence routière de Vaison la Romaine, et en cas d'absence ou d'empêchement à Monsieur Christophe DUHOO, Adjoint au Chef de l'agence routière de Vaison la Romaine,
- VU** l'état des lieux,

ARRÊTE

Article 1 : Alignement

L'alignement de fait de la D8 du PR 15+0537 au PR 15+0560 parcelle n°28 section AK lieu-dit "Quartier du Plan" - 84290 Sainte-Cécile-les-Vignes est défini par le plan de délimitation du domaine public annexé au présent arrêté comme suit :

- Point n° 401 : Borne OGE à 7.83 m de l'axe de la chaussée pour une largeur de chaussée de 5.98 m,
- Point n° 402 : Borne OGE à 7.81 m de l'axe de la chaussée pour une largeur de chaussée de 6 m,
- Point n° 403 : Borne OGE à 7.77 m de l'axe de la chaussée pour une largeur de chaussée de 6 m.

Article 2 : Dispositions diverses

Si des travaux de construction de clôture et de plantation de haies vives sont envisagés à la suite de la délivrance de cet arrêté, le bénéficiaire prendra attache auprès du service gestionnaire de la voirie départementale. Ces travaux seront effectués en prenant en compte les dispositions des articles 27, 33 et 34 du règlement de voirie départemental.

L'exécution de ces travaux devra faire l'objet en cas d'intervention sur ou depuis le domaine public et quatre semaines avant leur commencement, d'une demande d'arrêté de circulation auprès du gestionnaire de la voirie départementale.

Article 3 : Responsabilité

La présente autorisation ne dispense pas le bénéficiaire des autres procédures réglementaires à effectuer préalablement à l'engagement des travaux, notamment la Déclaration des Travaux (DT), la Déclaration d'Intention de Commencement de Travaux (DICT), la demande d'un arrêté de circulation.

Les droits des tiers sont et demeurent expressément réservés.

Article 4 : Autres formalités

Le présent arrêté ne dispense pas le bénéficiaire de procéder, si nécessaire, aux formalités d'urbanisme prévues par le code de l'urbanisme notamment dans ses articles L421-1 et suivants, ou autres formalités spécifiques liées aux travaux envisagés.

Article 5 : Validité et renouvellement de l'arrêté

Le présent arrêté devra être utilisé dans le délai de UN an à compter du jour de sa délivrance et ceci si aucune modification des lieux n'est intervenue sur cette période. A défaut, une nouvelle demande devra être effectuée.

Article 6 : Délai de recours

Le présent arrêté peut faire l'objet d'un recours auprès du tribunal administratif de Nîmes, dans un délai de 2 mois à partir de sa notification. Le tribunal administratif peut être aussi saisi par l'application informatique "Télérecours Citoyens" accessible par le site internet www.telerecours.fr

Fait à Vaison-la-Romaine, le 22/08/2022
Pour la Présidente et par délégation

Le Chef d'Agence


Jean-Firmin BARDISA

Annexe :

Plan de délimitation du domaine public

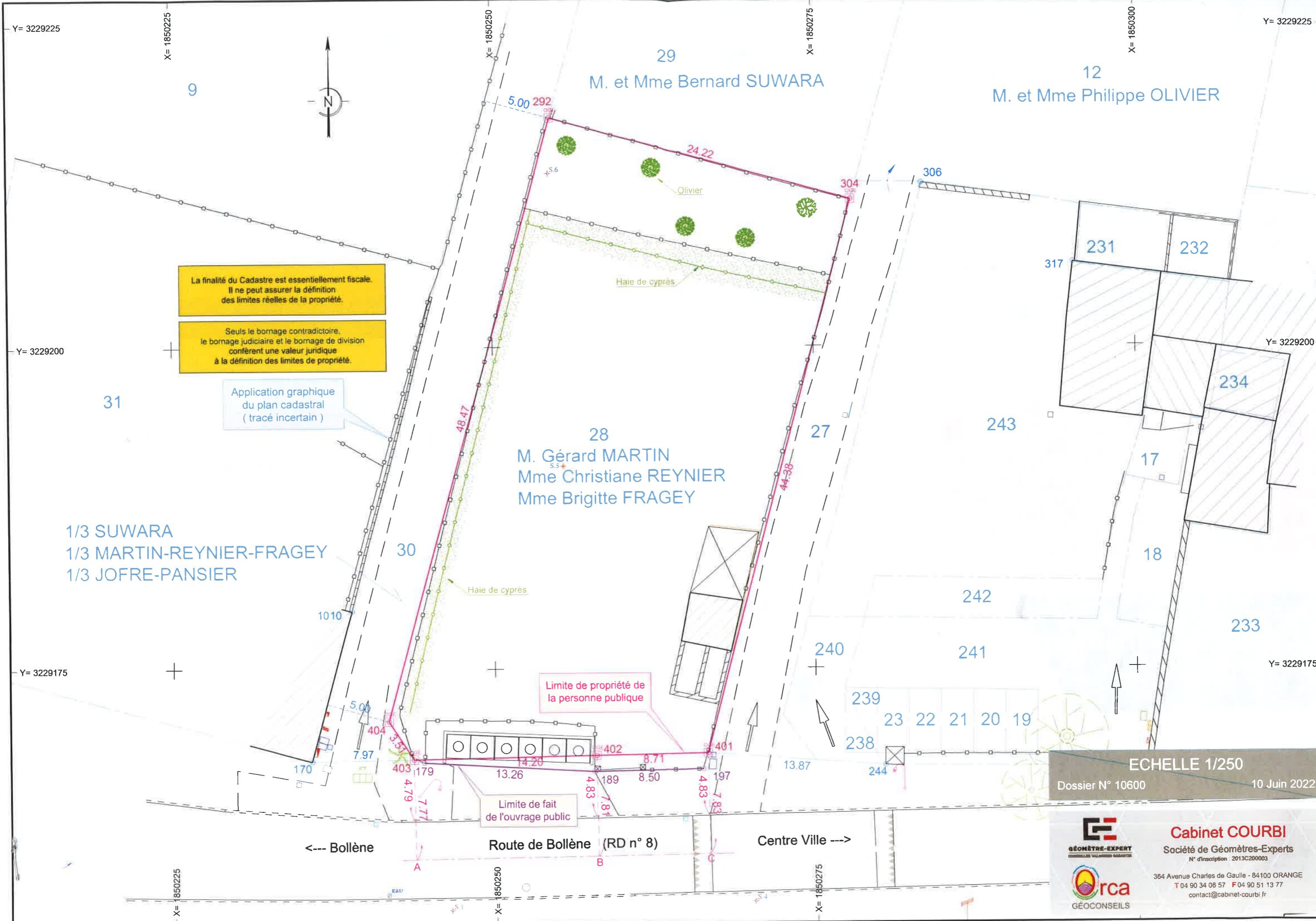
Diffusion :

M. Benjamin BOURENE (CABINET COURBI)
M. le Maire de la commune de SAINTE-CECILE-LES-VIGNES
M. le Directeur des Interventions et de la Sécurité Routière

Vous pouvez consulter le règlement de voirie sur le lien suivant :

https://www.vaucluse.fr/fileadmin/Documents_PDF/Nos_services/Routes/2019/Règlement_de_voirie_departemental/Règlement_de_voirie_departemental.pdf

Conformément aux dispositions de la loi n°2018-493 du 20 juin 2018 relative à la protection des données personnelles, le bénéficiaire est informé qu'il dispose d'un droit d'accès, de rectification, d'effacement ou de demande de limitation de traitement des données qu'il peut exercer, pour les informations le concernant, auprès de la collectivité signataire du présent document.



La finalité du Cadastre est essentiellement fiscale.
Il ne peut assurer la définition des limites réelles de la propriété.

Seuls le bornage contradictoire, le bornage judiciaire et le bornage de division confèrent une valeur juridique à la définition des limites de propriété.

Application graphique du plan cadastral (tracé incertain)

Limite de propriété de la personne publique

Limite de fait de l'ouvrage public

ECHELLE 1/250
Dossier N° 10600
10 Juin 2022



Cabinet COURBI
Société de Géomètres-Experts
N° d'inscription : 2013C200003



364 Avenue Charles de Gaulle - 84100 ORANGE
T 04 90 34 06 57 F 04 90 51 13 77
contact@cabinet-courbi.fr



CONSEIL DÉPARTEMENTAL DE VAUCLUSE
 Direction des Interventions et de la Sécurité Routière
 Agence de VAISON LA ROMAINE
 Centre routier d'ORANGE

Publié le
22 août 2022
 Département de
 Vaucluse

N° de l'arrêté 2022 - 7080

**Arrêté temporaire Réf. AT 2022-1242 DISR
 Portant réglementation de la circulation sur la
 D975 du PR 3+0325 au PR 3+0287
 Commune d'Orange
 Route classée à grande circulation
 Hors agglomération**

La Présidente du Conseil départemental

- VU le Code général des collectivités territoriales et notamment l'article L. 3221-4
- VU le Code de la route et notamment les articles R. 411-8 et R. 413-1
- VU l'Instruction interministérielle sur la signalisation routière et notamment le livre 1, 8ème partie, signalisation temporaire
- VU l'avis réputé favorable du Préfet conformément à l'arrêté n° DISR 19-0119 du 22 janvier 2019
- VU l'arrêté de la Présidente du Conseil départemental n° 2022-2822 du 30 mars 2022 portant délégation de signature à Monsieur Jean-Firmin BARDISA, Chef de l'agence routière de Vaison la Romaine, et en cas d'absence ou d'empêchement à Monsieur Christophe DUHOO, Adjoint au Chef de l'agence routière de Vaison la Romaine
- VU la demande en date du 18/08/2022 de l'entreprise SADE TELECOM, intervenant pour le compte d'Orange

CONSIDÉRANT que les travaux de réparation d'un câble télécom nécessitent la réglementation temporaire de la circulation

ARRÊTE

Article 1

A compter du 23/08/2022 et jusqu'au 25/08/2022 les travaux de réparation d'un câble télécom sur la D 975 du PR 3+0325 au PR 3+0287 seront effectués de 8h00 à 18h00 dans les conditions suivantes :

L'entreprise devra, lors des contrôles sur chantier, être en possession et en mesure de présenter la permission de voirie et/ou l'arrêté temporaire concernant les travaux dont elle a la charge.

Prescriptions :

Dans la zone de travaux, la circulation sera alternée par feux.

La vitesse sera progressivement limitée à 50 km/h.

Le dépassement de tous véhicules autres que les deux roues sera interdit.

Signalisation :

La signalisation sera établie sur la base des indications du manuel du chef de chantier, Signalisation temporaire volume 1 "routes bidirectionnelles" notamment et la fiche CF24 .

La chaussée sera rendue libre ou la signalisation pourra être adaptée ou repliée sur demande du gestionnaire pour les besoins de la circulation, pour le passage de transports exceptionnels, des véhicules de secours...

L'activité du chantier sera suspendue et la route remise à l'état initial (accotement compris) sera rendue libre à la circulation de 18h00 à 8h00.

Pour toute intervention à l'intérieur des chambres, chaque chambre ouverte sera balisée et la signalisation au droit de celle-ci sera mise en place selon le schéma précité, correspondant à sa position sur le domaine public routier ou sur la chaussée. Chaque chambre sera refermée dès que l'intervention aura été effectuée, et à chaque fin de 1/2 journée de travail.

La signalisation devra être en permanence adaptée aux différentes phases du chantier. Elle sera déposée par l'entreprise dès qu'elle n'aura plus son utilité.

L'implantation des signaux sera conforme à la fiche n° 4 du manuel du chef de chantier.

Les matériels de signalisation temporaire seront tous de classe 2, conformément à l'article 52 du règlement de voirie départemental de Vaucluse.

Les panneaux seront solidement fixés sur un support stable qui pourra être lesté. Le lestage ne doit pas être réalisé avec des matériaux agressifs ou qui pourraient constituer un danger pour la circulation.

Dans le cas où certains panneaux de signalisation permanente doivent être masqués pour ne pas apporter de confusion avec la signalisation temporaire, les matériaux utilisés pour le masquage seront posés de manière à ne pas détériorer les films existants.

Dispositions particulières:

L'entreprise assurera en permanence la propreté de la chaussée dans la zone du chantier et de ses abords et effectuera à cet effet et autant que nécessaire les nettoyages de la chaussée.

Tout dommage causé au domaine public devra être réparé qualitativement à l'identique par l'entreprise.

Les accès riverains, publics et privés seront maintenus. L'entreprise adaptera sa signalisation en rapport de la zone traitée afin de guider les riverains.

Article 2

La signalisation réglementaire, conforme aux dispositions de l'instruction interministérielle sur la signalisation routière et aux schémas et fiches définis à l'article 1 du présent arrêté, sera mise en place et entretenue sous la responsabilité de l'entreprise chargée des travaux :

SADE TELECOM
207 Chemin du Fournalet
84700 SORGUES
Port: 0749514877
@ : fabien.picornell@sade-telecom.fr

Article 3

Les dispositions définies par le présent arrêté prendront effet le jour de la mise en place de la signalisation prévue à l'article 1 ci-dessus.

L'entreprise informera les services du Département : Centre routier d'ORANGE, M. FRIZET Frédéric Chef de centre Tél : 04 90 69 50 63 du démarrage des travaux, des jours d'interventions de l'entreprise et des interruptions de chantiers.

Article 4


Le présent arrêté, dont les dispositions annulent et remplacent pendant la durée des travaux toutes les dispositions contraires et antérieures, sera affiché aux extrémités du chantier.

Article 5

Mme la Présidente du Conseil départemental et M. le Directeur départemental de la Sécurité Publique sont chargés, chacun en ce qui le concerne, de l'exécution du présent arrêté.

Fait à Vaison-la-Romaine, le 22/08/2022
Pour la Présidente et par délégation

Le Chef d'Agence



Jean-Firmin BARDISA

Annexes:

Autre Annexe ATC
CF24 Routes bidirectionnelles alternat par feux

Diffusion:

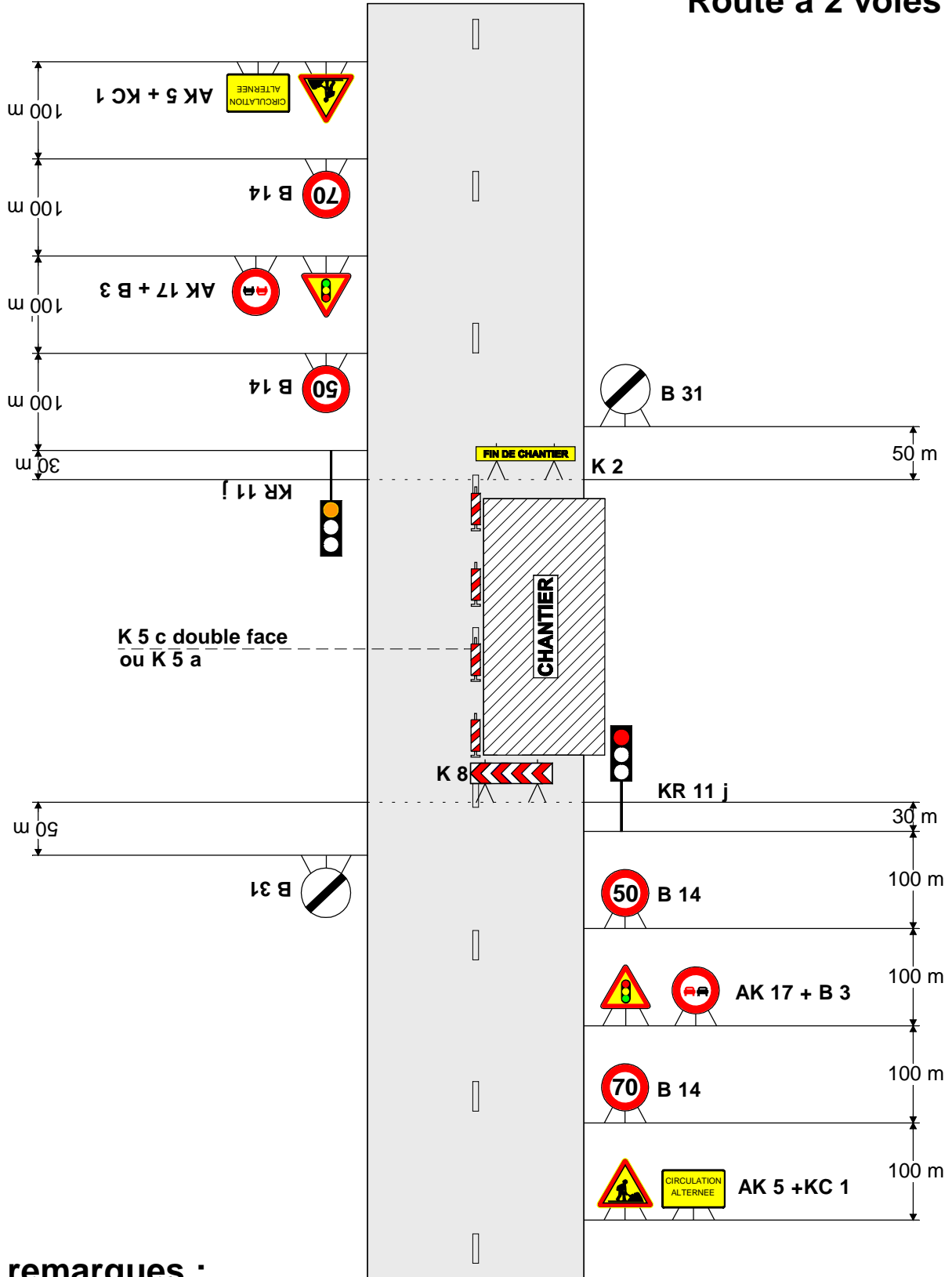
SADE TELECOM
M. le Directeur Départemental des Territoires
Mairie d'ORANGE
Mme la Présidente du Conseil départemental (DISR)

Conformément aux dispositions de la loi n°2018-493 du 20 juin 2018 relative à la protection des données personnelles, le bénéficiaire est informé qu'il dispose d'un droit d'accès, de rectification, d'effacement ou de demande de limitation de traitement des données qu'il peut exercer, pour les informations le concernant, auprès de la collectivité signataire du présent document.

Chantiers fixes

Alternat par signaux tricolores

Circulation alternée
Route à 2 voies



remarques :

- Schéma à appliquer notamment lorsqu l'alternat doit être maintenu de nuit, en absence de visibilité réciproque.
- Pour le réglage des signaux tricolores : Cf. Signalisation temporaire - Les alternats.